



SEGUNDA SECCION

ORGANO DEL GOBIERNO CONSTITUCIONAL DEL ESTADO
INDEPENDIENTE, LIBRE Y SOBERANO DE COAHUILA DE
ZARAGOZA



PERIODICO OFICIAL

TOMO CXXVII

Saltillo, Coahuila de Zaragoza, viernes 4 de septiembre de 2020

número 71

REGISTRADO COMO ARTÍCULO DE SEGUNDA CLASE EL DÍA 7 DE DICIEMBRE DE 1921.
FUNDADO EN EL AÑO DE 1860
LAS LEYES, DECRETOS Y DEMÁS DISPOSICIONES SUPERIORES SON OBLIGATORIAS POR EL HECHO
DE PUBLICARSE EN ESTE PERIÓDICO

MIGUEL ÁNGEL RIQUELME SOLÍS
Gobernador del Estado de Coahuila de Zaragoza

JOSÉ MARÍA FRAUSTRO SILLER
Secretario de Gobierno y Director del Periódico Oficial

ROBERTO OROZCO AGUIRRE
Subdirector del Periódico Oficial

I N D I C E

PODER EJECUTIVO DEL ESTADO

ACUERDOS por los cuales se establecen los perímetros urbanos de los municipios del Estado de Coahuila de Zaragoza.

2

EXPOSICION DE MOTIVOS

1. La Constitución Política de los Estados Unidos Mexicanos en su artículo 27 señala en sus diferentes apartados la diferenciación de los bienes raíces entre propiedades urbanas y rústicas.
2. En este mismo sentido, en el ámbito estatal la Ley General del Catastro y la Información Territorial, determina la diferenciación clasificando la propiedad raíz en urbana y rústica en su artículo 37:

"Para los efectos de esta ley, los predios se clasifican en:

I. Urbanos, que son los comprendidos dentro del perímetro urbano de las poblaciones y las superficies de terreno colindantes con las zonas urbanas, cuando en ellas se formen núcleos de población cualquiera que sea su magnitud o cuando sean fraccionadas para fines de urbanización.

II. Rústicos, los que no se encuentran comprendidos en la fracción anterior."

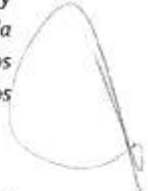
3. Cobra entonces relevante importancia establecer con efectividad la legalidad de la superficie determinada como perímetro urbano, pues es de ahí donde encontrarán sustento numerosos instrumentos jurídico – administrativos que rigen la propiedad raíz, aportando un elemento de gran valor para fortalecer los trabajos que realizan los municipios en uso de las facultades que le confiere la Constitución Política de los Estados Unidos Mexicanos en su artículo 115 fracción IV, así como la Constitución Política del Estado de Coahuila de Zaragoza en su Artículo 158-U fracción III. Entre ellos:
 - a. La determinación y aplicación correcta de los valores catastrales, sustentados en las Tablas de Valores Unitarios de Suelo y Construcción para cada municipio del Estado, coadyuvando paralelamente a la oportuna aplicación de criterios para incentivar la recaudación por concepto de propiedad inmueble.
 - b. Fortalecerán El Programa Estatal de Desarrollo Urbano; los Programas Municipales de Desarrollo Urbano; los planes y programas directores de desarrollo urbano de los centros de población; y los programas de ordenación de zonas conurbadas interestatales e intraestatales.
 - c. Se constituirán como un instrumento de aplicación clara y ágil para regular los usos del suelo.

4. Es importante resaltar que por lo que hace al municipio de Saltillo, Coahuila, el Congreso del Estado Independiente, Libre y Soberano de Coahuila de Zaragoza, mediante Decreto número 69, publicado en el Periódico Oficial del viernes 8 de abril de 1977, delimitó el perímetro urbano de la ciudad de Saltillo, Coahuila, estableciendo en su artículo segundo el cuadro de construcción que entonces prevalecía para su circunscripción.

5. El Instituto Registral y Catastral del Estado de Coahuila de Zaragoza, ha concluido los trabajos catastrales para la elaboración de los expedientes técnicos elaborados por peritos en la materia y avalados por esta autoridad catastral, para la determinación de los perímetros urbanos municipales de los 38 municipios que integran el Estado de Coahuila.

6. La determinación legal de los perímetros municipales no trastoca, ni interviene en ningún sentido los preceptos constitucionales establecidos en el artículo 45 de la Constitución Política de los Estados Unidos Mexicanos según el cual *"Los Estados de la Federación conservan la extensión y límites que hasta hoy han tenido, siempre que no haya dificultad en cuanto a éstos."*; ni el artículo 67 de la Constitución Política del Estado de Coahuila de Zaragoza que advierte como facultad del Poder Legislativo *"XII. Fijar el territorio que corresponda a los Municipios; arreglar sus límites y, por el voto de las dos terceras partes de sus miembros, modificar la extensión de los mismos, suprimirlos y crear otros, cuando así lo exija el buen servicio público; asimismo otorgar su aprobación para la celebración de convenios de coordinación o asociación de los Municipios del Estado con los Municipios de otros Estados de la República, para la más eficaz prestación de los servicios públicos municipales o el mejor ejercicio de las funciones que les corresponden"*

Por el contrario reafirma su facultad expresa en la fracción I del mismo artículo:
"Expedir, reformar, derogar y abrogar leyes y decretos, en todo lo concerniente al Poder Público del Estado".



Con fundamento en lo dispuesto en el artículo 4, 9 letra B fracción IV, 19 fracciones VI, XX y XXI, de la Ley Orgánica de la Administración Pública del Estado de Coahuila de Zaragoza, para el despacho de los asuntos, el Titular del Ejecutivo, se auxiliará de las dependencias; cuyos titulares tendrán la facultad de suscribir los instrumentos y actos jurídicos relativos al ejercicio de sus atribuciones, así como representar legalmente al Poder Ejecutivo en el ámbito de su competencia.

En atención a lo dispuesto por los artículos 20, y 21 fracción XIII corresponde al Secretario de Gobierno entre otras, coordinar las relaciones del Ejecutivo con otros poderes del Estado; así como organizar y dirigir el registro de la propiedad y del comercio y el registro catastral y de información territorial, a través del Instituto Registral y Catastral del Estado de Coahuila de Zaragoza.

En este sentido, en aplicación a lo dispuesto por los artículos 1º, 8º fracción III, 10 fracciones I, II, III, IV y V, 37 y 38 de la Ley General para el Catastro y la Información Territorial del Estado de Coahuila; así como los artículos 7 fracción II, 19 y 25 del Reglamento de la Ley General para el Catastro y la Información Territorial del Estado de Coahuila, se determinan:

A handwritten signature in black ink, consisting of a large, stylized initial 'D' followed by a vertical stroke and a horizontal stroke at the bottom.

ACUERDO No.01

SE ESTABLECE PERÍMETRO URBANO DEL MUNICIPIO DE ABASOLO, COAHUILA.

PRIMERO. - El perímetro urbano para el municipio de Abasolo, Coahuila queda descrito en dos polígonos como sigue:

FRACCIÓN I. CABECERA MUNICIPAL

CUADRO DE CONSTRUCCION						
LADO		RUMBO	DISTANCIA	V	C O O R D E N A D A S	
EST	PV				Y	X
				0	3,008,097.98	259,103.74
0	1	S 88°18'03.81" E	849.50	1	3,008,072.80	259,952.86
1	2	N 57°01'23.51" E	274.59	2	3,008,222.26	260,183.22
2	3	N 14°41'38.36" E	1,140.71	3	3,009,325.66	260,472.56
3	4	N 44°58'44.17" W	441.30	4	3,009,637.82	260,160.63
4	5	S 57°14'15.94" W	736.39	5	3,009,239.32	259,541.38
5	6	N 56°46'38.36" W	848.10	6	3,009,703.99	258,831.91
6	7	S 35°38'04.42" W	921.55	7	3,008,955.00	258,295.00
7	0	S 43°20'23.53" E	1,178.36	0	3,008,097.98	259,103.74
SUPERFICIE = 2,354,724.33 m²						

FRACCIÓN II. LOCALIDAD LOS RODRÍGUEZ

CUADRO DE CONSTRUCCION						
LADO		RUMBO	DISTANCIA	V	C O O R D E N A D A S	
EST	PV				Y	X
				0	3,010,672.23	265,599.40
0	1	N 72°56'22.53" E	146.50	1	3,010,715.21	265,739.46
1	2	N 45°07'02.95" E	664.53	2	3,011,184.14	266,210.31
2	3	S 46°56'07.55" E	162.74	3	3,011,073.02	266,329.20
3	4	N 33°26'49.70" E	206.07	4	3,011,244.96	266,442.78
4	5	S 54°58'23.03" E	917.21	5	3,010,718.52	267,193.87
5	6	S 50°04'26.58" W	807.15	6	3,010,200.49	266,574.88
6	7	N 85°13'28.90" W	372.49	7	3,010,231.51	266,203.68
7	0	N 53°53'42.26" W	747.93	0	3,010,672.23	265,599.40
SUPERFICIE = 909,843.45 m²						

SEGUNDO. – Publíquese en el Periódico Oficial del Gobierno del Estado incluyéndose el plano relativo.

TERCERO. – El presente acuerdo entrará en vigor a partir del día siguiente de su publicación en el Periódico oficial del Gobierno del Estado.

Dado en el despacho del Secretario de Gobierno del Estado de Coahuila a los 28 días del mes de agosto de 2020.

EL SECRETARIO DE GOBIERNO


ING. JOSÉ MARÍA FRAUSTRO SILLER

**EL DIRECTOR GENERAL DEL INSTITUTO REGISTRAL Y CATASTRAL DEL ESTADO
DE COAHUILA DE ZARAGOZA**


ARQ. SERGIO MIER CAMPOS.

ACUERDO No.02

SE ESTABLECE PERÍMETRO URBANO DEL MUNICIPIO DE ACUÑA, COAHUILA.

PRIMERO. - El perímetro urbano para el municipio de Acuña, Coahuila queda descrito como sigue:

CUADRO DE CONSTRUCCION						
LADO		RUMBO	DISTANCIA	V	COORDENADAS	
EST	PV				Y	X
				0	3,245,640.23	302,585.64
0	1	S 86°44'15.05" W	5,412.78	1	3,245,332.19	297,181.63
1	2	N 45°42'25.32" W	4,268.28	2	3,248,312.85	294,126.46
2	3	N 66°31'25.60" E	3,006.40	3	3,249,510.50	296,884.02
3	4	N 42°19'50.66" E	1,183.07	4	3,250,385.11	297,680.72
4	5	S 84°16'07.51" E	871.37	5	3,250,298.09	298,547.73
5	6	N 50°15'52.92" E	2,786.85	6	3,252,079.56	300,690.83
6	7	S 34°10'25.77" E	1,076.47	7	3,251,188.96	301,295.49
7	8	N 52°19'07.41" E	3,278.45	8	3,253,192.97	303,890.13
8	9	S 17°05'05.45" E	2,466.51	9	3,250,835.31	304,614.76
9	10	S 60°31'17.44" E	4,495.65	10	3,248,623.01	308,528.41
10	11	S 71°28'26.72" E	2,625.39	11	3,247,788.84	311,017.76
11	12	S 21°01'43.93" E	1,484.28	12	3,246,403.41	311,550.37
12	13	S 66°15'23.70" E	999.38	13	3,246,001.01	312,465.17
13	14	S 67°56'56.85" E	1,203.43	14	3,245,549.21	313,580.57
14	15	S 18°54'10.98" E	747.95	15	3,244,841.60	313,822.88
15	16	S 69°27'19.12" E	874.90	16	3,244,534.56	314,642.13
16	17	S 57°04'21.73" E	1,550.82	17	3,243,691.58	315,943.83
17	18	S 20°22'36.72" W	1,890.47	18	3,241,919.41	315,285.58
18	19	S 57°52'52.45" E	1,183.39	19	3,241,290.23	316,287.85
19	20	S 31°18'31.99" W	472.11	20	3,240,886.87	316,042.51
20	21	S 71°03'25.15" W	1,753.02	21	3,240,317.79	314,384.43
21	22	N 81°47'31.98" W	10,885.79	22	3,241,871.88	303,610.15
22	0	N 15°12'34.15" W	3,905.13	0	3,245,640.23	302,585.64
SUPERFICIE = 130,029,321.42 m²						

SEGUNDO. – Publíquese en el Periódico Oficial del Gobierno del Estado incluyéndose el plano relativo.

TERCERO. – El presente acuerdo entrará en vigor a partir del día siguiente de su publicación en el Periódico oficial del Gobierno del Estado.


Dado en el despacho del Secretario de Gobierno del Estado de Coahuila a los 28 días del mes de agosto de 2020.

EL SECRETARIO DE GOBIERNO




ING. JOSÉ MARÍA FRAUSTRO SILLER

**EL DIRECTOR GENERAL DEL INSTITUTO REGISTRAL Y CATASTRAL DEL ESTADO
DE COAHUILA DE ZARAGOZA**



ARQ. SERGIO MIER CAMPOS.



ACUERDO No.03

SE ESTABLECE PERÍMETRO URBANO DEL MUNICIPIO DE ALLENDE, COAHUILA.

PRIMERO. - El perímetro urbano para el municipio de Allende, Coahuila queda descrito como sigue:

CUADRO DE CONSTRUCCION						
LADO		RUMBO	DISTANCIA	V	C O O R D E N A D A S	
EST	PV				Y	X
				0	3,135,467.53	315,324.24
0	1	N 14°52'23.73" E	3,642.32	1	3,138,987.81	316,259.16
1	2	N 67°23'06.08" E	1,520.56	2	3,139,572.52	317,662.80
2	3	N 75°53'52.18" E	1,651.06	3	3,139,974.81	319,264.10
3	4	S 37°56'37.51" E	3,684.26	4	3,137,069.34	321,529.51
4	5	S 45°45'54.69" W	3,365.62	5	3,134,721.48	319,118.08
5	6	S 57°42'39.76" W	1,334.18	6	3,134,008.78	317,990.22
6	0	N 61°18'49.11" W	3,038.97	0	3,135,467.53	315,324.24
SUPERFICIE = 22,968,401.40 m²						

SEGUNDO. – Publíquese en el Periódico Oficial del Gobierno del Estado incluyéndose el plano relativo.

TERCERO. – El presente acuerdo entrará en vigor a partir del día siguiente de su publicación en el Periódico oficial del Gobierno del Estado.

Dado en el despacho del Secretario de Gobierno del Estado de Coahuila a los 28 días del mes de agosto de 2020.

EL SECRETARIO DE GOBIERNO

ING. JOSÉ MARÍA FRAUSTRO SILLER

EL DIRECTOR GENERAL DEL INSTITUTO REGISTRAL Y CATASTRAL DEL ESTADO
DE COAHUILA DE ZARAGOZA

ARQ. SERGIO MIER CAMPOS.

ACUERDO No.04

SE ESTABLECE PERÍMETRO URBANO DEL MUNICIPIO DE ARTEAGA, COAHUILA.

PRIMERO. - El perímetro urbano para el municipio de Arteaga, Coahuila queda descrito como sigue:

CUADRO DE CONSTRUCCION						
LADO		RUMBO	DISTANCIA	V	C O R D E N A D A S	
EST	PV				X	Y
				0	2,813,605.34	311,187.21
0	1	S 04°08'09.30" W	2,384.02	1	2,811,221.45	311,014.76
1	2	N 21°33'13.74" W	4,885.59	2	2,815,809.34	300,182.82
2	3	N 10°48'44.77" W	3,345.12	3	2,816,734.41	308,442.74
3	4	N 74°47'38.69" W	3,191.88	4	2,828,371.26	305,382.72
4	5	N 30°30'14.80" E	1,631.63	5	2,827,975.53	306,193.33
5	6	N 19°49'11.80" E	1,602.83	6	2,822,998.10	306,483.00
6	7	S 60°15'58.97" E	1,173.89	7	2,822,415.83	307,562.49
7	8	N 30°12'32.47" E	1,186.77	8	2,823,441.43	308,099.63
8	9	S 37°16'05.27" E	3,820.76	9	2,826,402.75	310,415.27
9	10	S 89°34'58.78" E	1,230.49	10	2,820,385.67	311,046.15
10	11	S 81°02'02.34" E	925.89	11	2,819,804.49	312,385.90
11	12	S 17°38'24.78" W	1,719.29	12	2,818,669.50	312,008.72
12	13	S 58°12'58.09" E	896.53	13	2,817,568.08	312,753.88
13	14	S 17°29'11.10" E	534.03	14	2,817,057.63	312,914.33
14	15	S 74°41'47.29" E	1,158.19	15	2,816,791.97	314,031.38
15	16	S 25°57'57.39" E	408.74	16	2,818,380.79	314,196.59
16	17	S 39°07'08.12" E	202.41	17	2,818,225.25	314,304.30
17	18	S 58°24'32.97" E	314.54	18	2,818,049.23	314,588.31
18	19	N 47°07'24.83" E	880.55	19	2,818,699.18	315,238.43
19	20	N 08°57'32.40" E	395.13	20	2,817,845.51	315,300.46
20	21	N 47°44'35.64" E	116.11	21	2,817,123.59	315,388.40
21	22	S 52°05'31.78" E	3,421.47	22	2,815,021.48	316,085.95
22	23	S 69°19'08.03" E	12,507	23	2,814,977.89	316,301.09
23	24	S 29°48'28.15" E	374.63	24	2,814,738.44	316,337.57
24	25	S 04°04'10.39" W	736.04	25	2,814,005.26	316,985.33
25	26	S 41°38'31.81" W	692.33	26	2,813,582.60	317,891.74
26	27	S 08°10'10.95" W	158.98	27	2,813,424.07	317,871.86
27	28	S 58°19'23.73" W	186.91	28	2,813,219.13	317,714.77
28	29	S 89°47'43.98" W	738.81	29	2,813,318.28	317,479.88
29	30	N 30°12'44.30" W	788.04	30	2,813,534.56	317,317.99
30	31	N 22°15'03.45" W	424.02	31	2,813,627.61	317,157.03
31	32	N 43°29'48.20" W	199.01	32	2,814,071.53	317,020.27
32	33	S 01°07'24.60" W	101.81	33	2,814,771.34	316,904.24
33	34	N 44°27'34.44" W	256.13	34	2,814,954.30	316,724.70
34	35	N 04°00'02.32" E	483.38	35	2,814,436.50	316,758.42
35	36	N 81°14'27.95" E	71.82	36	2,814,470.98	316,821.21
36	37	N 57°59'22.08" W	825.50	37	2,814,749.52	316,379.01
37	38	N 50°00'17.38" W	379.75	38	2,814,865.01	316,087.80
38	39	N 51°36'30.10" W	322.55	39	2,815,105.33	315,814.69
39	40	S 89°49'38.90" W	273.21	40	2,815,164.50	315,541.79
40	41	S 60°38'25.62" W	272.71	41	2,815,830.79	315,304.10
41	42	S 95°35'24.60" W	908.20	42	2,814,518.69	314,558.47
42	43	N 71°22'07.38" W	170.27	43	2,814,575.01	314,388.44
43	44	S 18°48'11.30" W	74.98	44	2,814,502.85	314,388.14
44	45	S 72°41'58.68" W	480.47	45	2,814,207.52	313,709.90
45	46	S 18°18'18.84" E	1,440.72	46	2,812,907.67	314,089.37
46	47	S 72°48'58.25" W	485.24	47	2,812,770.22	313,844.81
47	48	N 27°08'00.41" W	1,875.08	48	2,814,518.16	312,666.81
48	0	S 62°52'07.39" W	2,001.68	0	2,815,806.54	311,187.21

SUPERFICIE = 45,308,448.90 m2



SEGUNDO. – Publíquese en el Periódico Oficial del Gobierno del Estado incluyéndose el plano relativo.

TERCERO. – El presente acuerdo entrará en vigor a partir del día siguiente de su publicación en el Periódico oficial del Gobierno del Estado.

Dado en el despacho del Secretario de Gobierno del Estado de Coahuila a los 28 días del mes de agosto de 2020.

EL SECRETARIO DE GOBIERNO


/ ING. JOSÉ MARÍA PRAUSTRO SILLER

**EL DIRECTOR GENERAL DEL INSTITUTO REGISTRAL Y CATASTRAL DEL ESTADO
DE COAHUILA DE ZARAGOZA**


ARQ. SERGIO MIER CAMPOS.

A

ACUERDO No.05

SE ESTABLECE PERÍMETRO URBANO DEL MUNICIPIO DE CANDELA, COAHUILA.

PRIMERO. - El perímetro urbano para el municipio de Candela, Coahuila queda descrito como sigue:

CUADRO DE CONSTRUCCION						
LADO		RUMBO	DISTANCIA	V	C O O R D E N A D A S	
EST	PV				Y	X
				0	2,970,532.72	334,649.57
0	1	S 57°32'04.55" E	457.15	1	2,970,287.33	335,035.27
1	2	N 37°02'00.18" E	290.50	2	2,970,519.23	335,210.23
2	3	S 56°25'19.94" E	673.57	3	2,970,146.70	335,771.40
3	4	S 56°14'23.59" E	667.05	4	2,969,776.01	336,325.97
4	5	S 54°43'03.80" W	829.30	5	2,969,297.00	335,649.00
5	6	S 50°50'07.65" W	1,699.90	6	2,968,223.43	334,331.01
6	7	N 54°08'34.36" W	1,079.32	7	2,968,855.66	333,456.24
7	0	N 35°26'02.60" E	2,058.29	0	2,970,532.72	334,649.57
SUPERFICIE = 3,254,546.70 m²						

SEGUNDO. - Publíquese en el Periódico Oficial del Gobierno del Estado incluyéndose el plano relativo.

TERCERO. - El presente acuerdo entrará en vigor a partir del día siguiente de su publicación en el Periódico oficial del Gobierno del Estado.

Dado en el despacho del Secretario de Gobierno del Estado de Coahuila a los 28 días del mes de agosto de 2020.

EL SECRETARIO DE GOBIERNO


ING. JOSÉ MARÍA FRAUSTRO SILLER

**EL DIRECTOR GENERAL DEL INSTITUTO REGISTRAL Y CATASTRAL DEL ESTADO
DE COAHUILA DE ZARAGOZA**


ARQ. SERGIO MIER CAMPOS.

1

ACUERDO No.06

SE ESTABLECE PERÍMETRO URBANO DEL MUNICIPIO DE CASTAÑOS, COAHUILA.

PRIMERO. - El perímetro urbano para el municipio de Castaños, Coahuila queda descrito como sigue:

CUADRO DE CONSTRUCCION						
LADO		RUMBO	DISTANCIA	V	COORDENADAS	
EST	PV				Y	X
				0	2,969,896.77	258,013.18
0	1	N 72°57'24.70" E	1,809.68	1	2,970,427.17	259,743.39
1	2	S 81°07'16.00" E	204.35	2	2,970,395.63	259,945.29
2	3	S 10°36'57.88" E	4,103.95	3	2,966,361.93	260,701.35
3	4	S 85°47'40.72" E	721.61	4	2,966,309.01	261,421.02
4	5	S 59°26'20.98" E	1,290.52	5	2,965,652.84	262,532.27
5	6	S 12°08'20.49" E	770.22	6	2,964,899.84	262,694.24
6	7	S 00°45'13.10" E	1,424.82	7	2,963,475.15	262,712.96
7	8	S 01°56'50.21" W	2,013.12	8	2,961,463.19	262,644.57
8	9	S 16°38'04.41" W	1,085.08	9	2,960,423.52	262,333.95
9	10	S 84°27'03.42" W	1,473.86	10	2,960,281.00	260,867.00
10	11	N 42°40'36.56" W	4,987.30	11	2,963,947.61	257,486.29
11	12	N 81°12'36.80" W	596.30	12	2,964,038.73	256,897.00
12	13	S 72°59'40.45" W	3,021.26	13	2,963,155.12	254,007.83
13	14	N 09°55'55.00" W	1,751.38	14	2,964,880.26	253,705.75
14	15	N 66°57'38.99" E	2,541.18	15	2,965,874.77	256,044.24
15	16	N 51°55'32.77" E	2,638.28	16	2,967,501.76	256,121.13
16	0	N 02°34'50.82" W	2,397.44	0	2,969,896.77	258,013.18
SUPERFICIE = 41,599,592.94 m2						

SEGUNDO. – Publíquese en el Periódico Oficial del Gobierno del Estado incluyéndose el plano relativo.

TERCERO. – El presente acuerdo entrará en vigor a partir del día siguiente de su publicación en el Periódico oficial del Gobierno del Estado.

Dado en el despacho del Secretario de Gobierno del Estado de Coahuila a los 28 días del mes de agosto de 2020.

EL SECRETARIO DE GOBIERNO


ING. JOSÉ MARÍA FRAUSTRO SILLER

**EL DIRECTOR GENERAL DEL INSTITUTO REGISTRAL Y CATASTRAL DEL ESTADO
DE COAHUILA DE ZARAGOZA**


ARQ. SERGIO MIER CAMPOS.

ACUERDO No.07

SE ESTABLECE PERÍMETRO URBANO DEL MUNICIPIO DE CUATROCIÉNEGAS, COAHUILA.

PRIMERO. - El perímetro urbano para el municipio de Cuatro Ciénegas, Coahuila queda descrito como sigue:

CUADRO DE CONSTRUCCION						
LADO		RUMBO	DISTANCIA	V	C O O R D E N A D A S	
EST	PV				Y	X
				0	2,988,358.58	789,990.77
0	1	N 02°53'59.71" W	2,174.64	1	2,990,530.44	789,880.75
1	2	N 79°58'45.10" E	500.09	2	2,990,617.46	790,373.21
2	3	S 50°28'26.57" E	1,896.77	3	2,989,410.30	791,836.26
3	4	S 58°23'34.94" E	1,218.30	4	2,988,771.80	792,873.84
4	5	S 04°53'24.64" W	1,345.91	5	2,987,430.79	792,759.11
5	6	S 70°39'05.98" W	3,034.24	6	2,986,425.52	789,896.24
6	7	N 06°14'08.44" E	1,130.43	7	2,987,549.26	790,019.03
7	8	S 88°01'22.66" E	326.07	8	2,987,538.01	790,344.90
8	9	N 03°20'13.45" E	971.25	9	2,988,507.61	790,401.44
9	0	S 70°03'18.08" W	436.87	0	2,988,358.58	789,990.77
SUPERFICIE = 7,794,398.03 m²						

SEGUNDO. - Publíquese en el Periódico Oficial del Gobierno del Estado incluyéndose el plano relativo.

TERCERO. – El presente acuerdo entrará en vigor a partir del día siguiente de su publicación en el Periódico oficial del Gobierno del Estado.


Dado en el despacho del Secretario de Gobierno del Estado de Coahuila a los 28 días del mes de agosto de 2020.

EL SECRETARIO DE GOBIERNO



ING. JOSÉ MARÍA FRAUSTRO SILLER

**EL DIRECTOR GENERAL DEL INSTITUTO REGISTRAL Y CATASTRAL DEL ESTADO
DE COAHUILA DE ZARAGOZA**



ARQ. SERGIO MIER CAMPOS.

ACUERDO No.08

SE ESTABLECE PERÍMETRO URBANO DEL MUNICIPIO DE ESCOBEDO, COAHUILA.

PRIMERO. - El perímetro urbano para el municipio de Escobedo, Coahuila queda descrito como sigue:

CUADRO DE CONSTRUCCION						
LADO		RUMBO	DISTANCIA	V	COORDENADAS	
EST	PV				Y	X
0	1	N 18°15'54.17" E	2,015.74	1	3,014,297.52	260,131.12
1	2	S 47°05'12.23" E	2,084.13	2	3,016,211.69	260,782.89
2	3	S 41°17'56.04" W	1,906.81	3	3,014,806.25	262,274.62
3	4	N 52°35'42.07" W	632.33	4	3,013,447.34	261,080.82
4	0	N 43°49'43.87" W	646.05	0	3,013,851.45	260,576.52
SUPERFICIE = 3,074,600.00 m2						

SEGUNDO. – Publíquese en el Periódico Oficial del Gobierno del Estado incluyéndose el plano relativo.

TERCERO. – El presente acuerdo entrará en vigor a partir del día siguiente de su publicación en el Periódico oficial del Gobierno del Estado.

Dado en el despacho del Secretario de Gobierno del Estado de Coahuila a los 28 días del mes de agosto de 2020.

EL SECRETARIO DE GOBIERNO


ING. JOSÉ MARÍA FRAUSTRO SILLER

EL DIRECTOR GENERAL DEL INSTITUTO REGISTRAL Y CATASTRAL DEL ESTADO DE COAHUILA DE ZARAGOZA


ARQ. SERGIO MIER CAMPOS.

ACUERDO No.09

SE ESTABLECE PERÍMETRO URBANO DEL MUNICIPIO DE FRANCISCO I. MADERO, COAHUILA.

PRIMERO. - El perímetro urbano para el municipio de Francisco I. Madero, Coahuila queda descrito como sigue:

CUADRO DE CONSTRUCCION						
LADD		RUMBO	DISTANCIA	V	COORDENADAS	
EST	PV				Y	X
				0	2,856,491.90	671,244.03
0	1	N 41°44'13.14" E	963.54	1	2,857,210.90	671,885.47
1	2	S 65°14'24.73" E	1,778.92	2	2,856,465.86	673,500.85
2	3	S 04°01'44.04" E	1,422.16	3	2,855,047.22	673,600.77
3	4	S 48°37'17.15" E	324.18	4	2,854,832.92	673,844.02
4	5	S 55°20'37.53" W	1,139.23	5	2,854,185.10	672,906.92
5	6	S 20°58'33.69" E	452.68	6	2,853,762.42	673,068.97
6	7	N 75°43'09.06" E	399.15	7	2,853,860.88	673,455.78
7	8	S 17°15'29.35" E	294.33	8	2,853,579.81	673,543.10
8	9	S 55°56'43.21" W	204.64	9	2,853,465.21	673,373.56
9	10	S 15°41'30.53" E	1,075.55	10	2,852,429.75	673,664.46
10	11	N 55°49'06.68" E	803.33	11	2,852,881.07	674,329.02
11	12	S 32°24'07.16" E	1,171.99	12	2,851,891.56	674,957.04
12	13	N 86°25'46.41" E	1,380.48	13	2,851,977.52	676,334.84
13	14	S 27°30'02.51" E	1,332.59	14	2,850,795.51	676,950.17
14	15	S 70°41'41.71" W	1,801.77	15	2,850,199.85	675,249.71
15	16	S 80°12'26.93" W	2,948.56	16	2,849,698.35	672,344.12
16	17	S 64°17'51.42" W	2,142.77	17	2,848,769.04	670,413.36
17	18	N 27°48'44.59" E	3,268.76	18	2,851,660.19	671,938.49
18	19	N 10°10'00.74" E	4,704.72	19	2,856,291.03	672,768.94
19	20	S 80°38'11.59" W	1,364.86	20	2,856,068.98	671,422.27
20	0	N 22°51'10.31" W	458.95	0	2,856,491.90	671,244.03
SUPERFICIE = 17,446,300.45 m²						

SEGUNDO. – Publíquese en el Periódico Oficial del Gobierno del Estado incluyéndose el plano relativo.

TERCERO. – El presente acuerdo entrará en vigor a partir del día siguiente de su publicación en el Periódico oficial del Gobierno del Estado.

Dado en el despacho del Secretario de Gobierno del Estado de Coahuila a los 28 días del mes de agosto de 2020.

EL SECRETARIO DE GOBIERNO



ING. JOSÉ MARÍA FRAUSTRO SILLER

**EL DIRECTOR GENERAL DEL INSTITUTO REGISTRAL Y CATASTRAL DEL ESTADO
DE COAHUILA DE ZARAGOZA**



ARQ. SERGIO MIER CAMPOS.

1

ACUERDO No.10

SE ESTABLECE PERÍMETRO URBANO DEL MUNICIPIO DE FRONTERA, COAHUILA.

PRIMERO. - El perímetro urbano para el municipio de Frontera, Coahuila queda descrito como sigue:

CUADRO DE CONSTRUCCION						
LADO		RUMBO	DISTANCIA	V	C O O R D E N A D A S	
EST	PV				Y	X
				0	2,987,042.11	252,942.48
0	1	N 53°15'55.81" E	892.70	1	2,987,456.42	253,497.62
1	2	S 62°47'51.47" E	3,142.92	2	2,986,019.68	256,292.93
2	3	S 85°19'06.05" E	1,763.26	3	2,985,875.76	258,050.30
3	4	N 59°42'11.99" E	761.29	4	2,986,259.81	258,707.62
4	5	S 43°18'48.34" E	1,254.60	5	2,985,346.95	259,568.26
5	6	S 33°05'09.94" W	9,305.50	6	2,977,550.33	254,488.40
6	7	N 81°04'31.90" W	871.32	7	2,977,971.65	253,725.94
7	8	N 12°07'27.01" W	728.46	8	2,978,683.86	253,572.95
8	9	N 22°28'58.42" E	381.99	9	2,979,036.91	253,718.82
9	0	N 05°32'20.98" W	8,042.76	0	2,987,042.11	252,942.48
SUPERFICIE = 34,372,919.10 m²						

SEGUNDO. - Publíquese en el Periódico Oficial del Gobierno del Estado incluyéndose el plano relativo.

TERCERO. - El presente acuerdo entrará en vigor a partir del día siguiente de su publicación en el Periódico oficial del Gobierno del Estado.


Dado en el despacho del Secretario de Gobierno del Estado de Coahuila a los 28 días del mes de agosto de 2020.

EL SECRETARIO DE GOBIERNO



ING. JOSÉ MARÍA FRAUSTRO SILLER

**EL DIRECTOR GENERAL DEL INSTITUTO REGISTRAL Y CATASTRAL DEL ESTADO
DE COAHUILA DE ZARAGOZA**



ARQ. SERGIO MIER CAMPOS.

ACUERDO No.11

SE ESTABLECE PERÍMETRO URBANO DEL MUNICIPIO DE GENERAL CEPEDA, COAHUILA.

PRIMERO. - El perímetro urbano para el municipio de General Cepeda, Coahuila queda descrito como sigue:

CUADRO DE CONSTRUCCION						
LADO		RUMBO	DISTANCIA	V	COORDENADAS	
EST	PV				y	x
				0	2,807,991.59	252,544.90
0	1	N 0312'56.25" E	953.51	1	2,808,943.59	252,598.38
1	2	N 18'39'56.68" W	1,867.91	2	2,810,713.26	252,000.56
2	3	N 68'11'11.98" W	1,414.87	3	2,811,239.00	250,687.00
3	4	S 25'25'04.21" W	379.76	4	2,810,896.00	250,524.00
4	5	S 26'25'01.96" E	346.14	5	2,810,586.00	250,678.00
5	6	N 6710'58.60" W	1,353.87	6	2,811,217.78	249,480.58
6	7	S 0356'49.61" W	1,573.84	7	2,809,647.68	249,372.24
7	8	S 40'44'14.05" E	1,957.49	8	2,808,164.46	250,649.68
8	9	N 82'40'21.10" E	380.41	9	2,808,212.98	251,026.99
9	10	S 72'49'57.06" E	310.71	10	2,808,121.27	251,323.85
10	0	S 8356'15.57" E	1,227.91	0	2,807,991.59	252,544.90
SUPERFICIE = 7,446,460.16 m ²						

SEGUNDO. - Publíquese en el Periódico Oficial del Gobierno del Estado incluyéndose el plano relativo.

TERCERO. – El presente acuerdo entrará en vigor a partir del día siguiente de su publicación en el Periódico oficial del Gobierno del Estado.


Dado en el despacho del Secretario de Gobierno del Estado de Coahuila a los 28 días del mes de agosto de 2020.

EL SECRETARIO DE GOBIERNO



ING. JOSÉ MARÍA FRAUSTRO SILLER

**EL DIRECTOR GENERAL DEL INSTITUTO REGISTRAL Y CATASTRAL DEL ESTADO
DE COAHUILA DE ZARAGOZA**



ARQ. SERGIO MIER CAMPOS.

1

ACUERDO No.12

SE ESTABLECE PERÍMETRO URBANO DEL MUNICIPIO DE GUERRERO, COAHUILA.

PRIMERO. - El perímetro urbano para el municipio de Guerrero, Coahuila queda descrito como sigue:

CUADRO DE CONSTRUCCION						
LADO		RUMBO	DISTANCIA	V	C O O R D E N A D A S	
EST	PV				Y	X
				0	3,131,327.65	363,772.36
0	1	N 29°15'26.87" W	1,441.30	1	3,132,565.08	363,067.94
1	2	N 26°27'23.91" E	1,122.65	2	3,133,590.16	363,568.11
2	3	S 72°56'28.58" E	1,996.65	3	3,133,004.44	365,476.91
3	4	S 32°22'19.78" E	1,116.75	4	3,132,061.25	366,074.84
4	5	S 06°01'39.34" W	553.20	5	3,131,511.11	366,016.75
5	6	S 52°26'02.34" W	597.86	6	3,131,146.61	365,542.85
6	0	N 84°09'41.88" W	1,779.73	0	3,131,327.65	363,772.36
SUPERFICIE = 5,050,744.74 m²						

SEGUNDO. - Publíquese en el Periódico Oficial del Gobierno del Estado incluyéndose el plano relativo.

TERCERO. - El presente acuerdo entrará en vigor a partir del día siguiente de su publicación en el Periódico oficial del Gobierno del Estado.

Dado en el despacho del Secretario de Gobierno del Estado de Coahuila a los 28 días del mes de agosto de 2020.

EL SECRETARIO DE GOBIERNO



ING. JOSÉ MARIA FRAUSTRO SILLER

**EL DIRECTOR GENERAL DEL INSTITUTO REGISTRAL Y CATASTRAL DEL ESTADO
DE COAHUILA DE ZARAGOZA**



ARQ. SERGIO MIER CAMPOS.

1

ACUERDO No.13

SE ESTABLECE PERÍMETRO URBANO DEL MUNICIPIO DE HIDALGO, COAHUILA.

PRIMERO. - El perímetro urbano para el municipio de Hidalgo, Coahuila queda descrito como sigue:

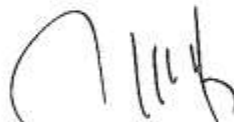
CUADRO DE CONSTRUCCION						
LADO		RUMBO	DISTANCIA	V	C O O R D E N A D A S	
EST	PV				Y	X
				0	3,074,743.45	412,395.70
0	1	N 62°54'29.95" E	1,068.06	1	3,075,229.87	413,346.58
1	2	S 26°56'49.04" E	370.58	2	3,074,899.52	413,514.51
2	3	S 57°46'10.43" W	114.85	3	3,074,838.27	413,417.36
3	4	S 24°33'27.12" E	87.98	4	3,074,758.25	413,453.93
4	5	S 55°47'58.93" W	651.11	5	3,074,392.27	412,915.41
5	6	S 27°44'40.82" E	1,930.65	6	3,072,683.59	413,814.19
6	7	N 52°34'46.87" E	441.67	7	3,072,951.97	414,184.97
7	8	S 29°30'55.74" E	660.56	8	3,072,377.14	414,490.40
8	9	S 38°26'12.37" W	649.61	9	3,071,868.30	414,088.57
9	0	N 30°27'34.37" W	3,335.50	0	3,074,743.45	412,395.70
SUPERFICIE = 1,419,159.57 m²						

SEGUNDO. - Publíquese en el Periódico Oficial del Gobierno del Estado incluyéndose el plano relativo.

TERCERO. - El presente acuerdo entrará en vigor a partir del día siguiente de su publicación en el Periódico oficial del Gobierno del Estado.

Dado en el despacho del Secretario de Gobierno del Estado de Coahuila a los 28 días del mes de agosto de 2020.

EL SECRETARIO DE GOBIERNO



4 **ING. JOSÉ MARÍA FRAUSTRO SILLER**

**EL DIRECTOR GENERAL DEL INSTITUTO REGISTRAL Y CATASTRAL DEL ESTADO
DE COAHUILA DE ZARAGOZA**



ARQ. SERGIO MIER CAMPOS.

ACUERDO No.14

SE ESTABLECE PERÍMETRO URBANO DEL MUNICIPIO DE JIMÉNEZ, COAHUILA.

PRIMERO. - El perímetro urbano para el municipio de Jiménez, Coahuila queda descrito como sigue:

CUADRO DE CONSTRUCCION						
LADO		RUMBO	DISTANCIA	V.	C O O R D E N A D A S	
EST	PV				Y	X
				0	3,217,768.77	335,692.81
0	1	N 51°59'39.94" E	545.81	1	3,218,104.84	336,122.88
1	2	S 52°07'55.87" E	756.21	2	3,217,640.65	336,719.86
2	3	N 78°44'58.10" E	579.02	3	3,217,753.62	337,287.75
3	4	S 10°59'31.40" E	1,238.49	4	3,216,589.27	337,709.83
4	5	S 83°42'34.90" W	1,146.10	5	3,216,463.89	338,570.62
5	6	S 03°23'18.63" E	2,027.56	6	3,214,439.68	336,690.46
6	7	N 88°14'35.25" W	321.28	7	3,214,449.53	336,369.34
7	8	N 69°26'41.00" W	556.29	8	3,214,644.85	335,848.47
8	9	N 04°25'42.17" W	1,885.80	9	3,216,525.02	335,702.86
9	10	N 54°21'29.59" E	835.95	10	3,217,012.14	336,382.21
10	0	N 42°20'18.16" W	1,023.60	0	3,217,768.77	335,692.81
SUPERFICIE = 3,623,906.91 m2						

SEGUNDO. - Publíquese en el Periódico Oficial del Gobierno del Estado incluyéndose el plano relativo.

TERCERO. - El presente acuerdo entrará en vigor a partir del día siguiente de su publicación en el Periódico oficial del Gobierno del Estado.

Dado en el despacho del Secretario de Gobierno del Estado de Coahuila a los 28 días del mes de agosto de 2020.

EL SECRETARIO DE GOBIERNO



ING. JOSÉ MARÍA FRAUSTRO SILLER

EL DIRECTOR GENERAL DEL INSTITUTO REGISTRAL Y CATASTRAL DEL ESTADO DE COAHUILA DE ZARAGOZA



ARQ. SERGIO MIER CAMPOS.



ACUERDO No.15

SE ESTABLECE PERÍMETRO URBANO DEL MUNICIPIO DE JUÁREZ, COAHUILA.

PRIMERO. - El perímetro urbano para el municipio de Juárez, Coahuila queda descrito como sigue:

CUADRO DE CONSTRUCCION						
LADO		RUMBO	DISTANCIA	V	COORDENADAS	
EST	PV				Y	X
				0	3,056,111.63	329,142.28
0	1	N 88°12'36.88" E	564.65	1	3,056,129.27	329,706.66
1	2	S 28°11'41.30" E	776.85	2	3,055,444.60	330,073.70
2	3	S 06°51'08.63" E	927.65	3	3,054,523.58	330,184.38
3	4	S 18°38'35.41" E	809.78	4	3,053,945.68	330,378.97
4	5	N 89°56'29.96" W	1,129.13	5	3,053,946.83	329,249.84
5	6	N 10°36'40.86" W	560.81	6	3,054,498.05	329,146.57
6	0	N 00°09'07.89" W	1,613.58	0	3,056,111.63	329,142.28
SUPERFICIE = 2,039,296.23 m²						

SEGUNDO. - Publíquese en el Periódico Oficial del Gobierno del Estado incluyéndose el plano relativo.

TERCERO. - El presente acuerdo entrará en vigor a partir del día siguiente de su publicación en el Periódico oficial del Gobierno del Estado.

Dado en el despacho del Secretario de Gobierno del Estado de Coahuila a los 28 días del mes de agosto de 2020.

EL SECRETARIO DE GOBIERNO


ING. JOSÉ MARÍA FRAUSTRO SILLER

**EL DIRECTOR GENERAL DEL INSTITUTO REGISTRAL Y CATASTRAL DEL ESTADO
DE COAHUILA DE ZARAGOZA**


ARQ. SERGIO MIER CAMPOS.

1

ACUERDO No.16

SE ESTABLECE PERÍMETRO URBANO DEL MUNICIPIO DE LAMADRID, COAHUILA.

PRIMERO. - El perímetro urbano para el municipio de Lamadrid, Coahuila queda descrito como sigue:

CUADRO DE CONSTRUCCION						
LADO		RUMBO	DISTANCIA	V	C O O R D E N A D A S	
EST	PV				Y	X
				0	2,994,537.41	222,047.23
0	1	N 12°45'47.91" W	1,791.53	1	2,996,284.68	221,651.44
1	2	N 89°03'55.13" E	1,863.36	2	2,996,311.81	223,314.58
2	3	S 09°18'07.73" E	740.51	3	2,995,581.04	223,434.28
3	4	N 89°24'09.09" E	317.42	4	2,995,584.35	223,751.68
4	5	S 07°28'43.28" E	1,382.30	5	2,994,213.81	223,931.60
5	6	N 77°20'10.11" W	328.72	6	2,994,285.87	223,610.88
6	7	S 80°44'52.97" W	299.70	7	2,994,237.69	223,315.07
7	8	S 51°25'55.45" W	576.36	8	2,993,878.36	222,864.43
8	9	N 69°55'58.24" W	467.59	9	2,994,038.80	222,425.23
9	0	N 37°09'56.43" W	625.70	0	2,994,537.41	222,047.23
SUPERFICIE = 3,886,508.17 m²						

SEGUNDO. – Publíquese en el Periódico Oficial del Gobierno del Estado incluyéndose el plano relativo.

TERCERO. – El presente acuerdo entrará en vigor a partir del día siguiente de su publicación en el Periódico oficial del Gobierno del Estado.

Dado en el despacho del Secretario de Gobierno del Estado de Coahuila a los 28 días del mes de agosto de 2020.

EL SECRETARIO DE GOBIERNO



ING. JOSÉ MARÍA FRAUSTRO SILLER

**EL DIRECTOR GENERAL DEL INSTITUTO REGISTRAL Y CATASTRAL DEL ESTADO
DE COAHUILA DE ZARAGOZA**



ARQ. SERGIO MIER CAMPOS.



ACUERDO No.17

SE ESTABLECE PERÍMETRO URBANO DEL MUNICIPIO DE MATAMOROS, COAHUILA.

PRIMERO. - El perímetro urbano para el municipio de Matamoros, Coahuila queda descrito como sigue:

CUADRO DE CONSTRUCCION						
LADO		RUMBO	DISTANCIA	V	C O O R D E N A D A S	
EST	PV				Y	X
				0	2,827,068.91	669,857.89
0	1	S 79°38'16.46" E	2,131.39	1	2,826,885.54	671,954.52
1	2	N 21°47'30.63" E	4,079.96	2	2,830,473.95	673,469.15
2	3	S 79°25'33.87" E	5,732.64	3	2,829,421.99	679,104.44
3	4	S 09°21'15.29" E	5,133.97	4	2,824,356.29	679,938.91
4	5	S 10°44'40.82" W	3,527.55	5	2,820,890.58	679,281.26
5	6	N 83°19'02.32" W	10,623.50	6	2,822,126.85	668,729.93
6	0	N 12°51'24.10" E	5,089.15	0	2,827,068.91	669,857.89
SUPERFICIE = 76,764,555.25 m²						

SEGUNDO. – Publíquese en el Periódico Oficial del Gobierno del Estado incluyéndose el plano relativo.

TERCERO. – El presente acuerdo entrará en vigor a partir del día siguiente de su publicación en el Periódico oficial del Gobierno del Estado.

Dado en el despacho del Secretario de Gobierno del Estado de Coahuila a los 28 días del mes de agosto de 2020.

EL SECRETARIO DE GOBIERNO



ING. JOSÉ MARÍA FRAUSTRO SILLER

EL DIRECTOR GENERAL DEL INSTITUTO REGISTRAL Y CATASTRAL DEL ESTADO DE COAHUILA DE ZARAGOZA



ARQ. SERGIO MIER CAMPOS.



ACUERDO No.18

SE ESTABLECE PERÍMETRO URBANO DEL MUNICIPIO DE MONCLOVA, COAHUILA.

PRIMERO. - El perímetro urbano para el municipio de Monclova, Coahuila queda descrito como sigue:

CUADRO DE CONSTRUCCION						
LADO		RUMBO	DISTANCIA	V	COORDENADAS	
EST	PV				Y	X
				0	2,988,358.56	261,515.94
0	1	N 76°31'06.04" E	4,943.27	1	2,989,511.00	266,323.00
1	2	S 29°44'05.61" E	5,381.38	2	2,984,855.56	268,982.17
2	3	S 71°56'55.34" W	5,407.33	3	2,983,180.00	263,841.00
3	4	S 01°43'15.64" W	5,018.14	4	2,978,164.13	263,890.29
4	5	S 77°17'38.65" E	1,055.45	5	2,977,931.98	264,719.90
5	6	S 14°12'01.11" W	1,694.78	6	2,976,288.99	264,304.15
6	7	S 43°20'00.36" W	1,398.33	7	2,975,271.88	263,344.56
7	8	S 16°04'36.09" W	1,097.95	8	2,974,216.87	263,040.51
8	9	S 40°18'39.42" W	1,429.72	9	2,973,126.65	262,115.57
9	10	N 88°47'50.09" W	2,264.60	10	2,973,253.17	259,854.51
10	11	S 12°45'30.18" W	1,105.60	11	2,972,174.87	259,610.35
11	12	S 04°21'11.35" E	1,752.76	12	2,970,427.17	259,743.39
12	13	S 74°28'50.10" W	524.26	13	2,970,286.90	259,238.24
13	14	N 47°20'12.61" W	7,233.65	14	2,975,189.05	253,918.97
14	15	N 07°02'43.26" E	1,603.30	15	2,976,780.24	254,115.63
15	0	N 32°35'05.30" E	13,741.26	0	2,988,358.56	261,515.94
SUPERFICIE = 129,730,195.51 m²						

SEGUNDO. - Publíquese en el Periódico Oficial del Gobierno del Estado incluyéndose el plano relativo.

TERCERO. – El presente acuerdo entrará en vigor a partir del día siguiente de su publicación en el Periódico oficial del Gobierno del Estado.


Dado en el despacho del Secretario de Gobierno del Estado de Coahuila a los 28 días del mes de agosto de 2020.

EL SECRETARIO DE GOBIERNO




ING. JOSÉ MARÍA FRAUSTRO SILLER

**EL DIRECTOR GENERAL DEL INSTITUTO REGISTRAL Y CATASTRAL DEL ESTADO
DE COAHUILA DE ZARAGOZA**



ARQ. SERGIO MIER CAMPOS.



ACUERDO No.19

SE ESTABLECE PERÍMETRO URBANO DEL MUNICIPIO DE MORELOS, COAHUILA.

PRIMERO. - El perímetro urbano para el municipio de Morelos, Coahuila queda descrito como sigue:

CUADRO DE CONSTRUCCION						
LADO		RUMBO	DISTANCIA	V	COORDENADAS	
EST	PV				Y	X
				0	3,145,070.76	312,761.51
0	1	N 69°30'04.22" E	1,914.47	1	3,145,741.19	314,554.75
1	2	N 75°22'05.39" E	2,608.33	2	3,146,400.07	317,078.49
2	3	S 19°52'27.33" E	3,891.73	3	3,142,740.12	318,401.51
3	4	S 36°45'27.38" W	2,676.81	4	3,140,595.53	316,799.62
4	5	N 76°03'11.19" W	2,740.54	5	3,141,256.06	314,139.87
5	0	N 19°51'58.73" W	4,056.09	0	3,145,070.76	312,761.51
SUPERFICIE = 21,566,845.54 m²						

SEGUNDO. - Publíquese en el Periódico Oficial del Gobierno del Estado incluyéndose el plano relativo.

TERCERO. - El presente acuerdo entrará en vigor a partir del día siguiente de su publicación en el Periódico oficial del Gobierno del Estado.


Dado en el despacho del Secretario de Gobierno del Estado de Coahuila a los 28 días del mes de agosto de 2020.

EL SECRETARIO DE GOBIERNO



ING. JOSÉ MARÍA FRAUSTRO SILLER

**EL DIRECTOR GENERAL DEL INSTITUTO REGISTRAL Y CATASTRAL DEL ESTADO
DE COAHUILA DE ZARAGOZA**



ARQ. SERGIO MIER CAMPOS.



ACUERDO No.20

SE ESTABLECE PERÍMETRO URBANO DEL MUNICIPIO DE MÚZQUIZ, COAHUILA.

PRIMERO. - El perímetro urbano para el municipio de Múzquiz, Coahuila queda descrito como sigue:

CUADRO DE CONSTRUCCION						
LADO		RUMBO	DISTANCIA	V	C O O R D E N A D A S	
EST	PV				Y	X
				0	3,083,585.86	250,387.80
0	1	N 32°10'43.97" W	1,309.87	1	3,084,694.52	249,690.21
1	2	N 19°26'34.21" W	3,681.68	2	3,088,186.25	248,464.71
2	3	N 00°56'46.95" W	3,044.06	3	3,091,209.89	246,414.43
3	4	N 59°52'10.62" E	1,452.30	4	3,091,938.90	249,670.51
4	5	S 42°56'41.71" E	1,815.63	5	3,090,756.25	250,771.22
5	6	S 77°09'22.26" E	2,965.02	6	3,090,097.14	253,662.05
6	7	S 39°36'22.36" E	5,595.45	7	3,085,786.16	257,229.10
7	8	S 10°08'25.42" W	436.74	8	3,085,356.24	257,152.30
8	9	S 69°23'39.37" W	5,060.47	9	3,083,575.28	252,415.58
9	0	N 89°42'03.95" W	2,027.80	0	3,083,585.86	250,387.80
SUPERFICIE = 45,401,813.75 m2						

SEGUNDO. – Publíquese en el Periódico Oficial del Gobierno del Estado incluyéndose el plano relativo.

TERCERO. – El presente acuerdo entrará en vigor a partir del día siguiente de su publicación en el Periódico oficial del Gobierno del Estado.

Dado en el despacho del Secretario de Gobierno del Estado de Coahuila a los 28 días del mes de agosto de 2020.

EL SECRETARIO DE GOBIERNO



ING. JOSÉ MARIA FRAUSTRO SILLER

**EL DIRECTOR GENERAL DEL INSTITUTO REGISTRAL Y CATASTRAL DEL ESTADO
DE COAHUILA DE ZARAGOZA**



ARQ. SERGIO MIER CAMPOS.



ACUERDO No.21

SE ESTABLECE PERÍMETRO URBANO DEL MUNICIPIO DE NADADORES, COAHUILA.

PRIMERO. - El perímetro urbano para el municipio de Nadadores, Coahuila queda descrito como sigue:

CUADRO DE CONSTRUCCION						
LADO		RUMBO	DISTANCIA	V	C O O R D E N A D A S	
EST	PV				Y	X
				0	2,990,526.14	242,851.98
0	1	N 68°37'08.48" W	1,474.35	1	2,991,065.83	241,479.10
1	2	N 19°33'03.40" E	1,209.18	2	2,992,205.10	241,883.74
2	3	N 71°20'32.32" W	971.28	3	2,992,515.82	240,963.51
3	4	N 28°13'06.18" E	936.54	4	2,993,341.06	241,406.34
4	5	S 74°53'58.46" E	2,315.97	5	2,992,737.72	243,642.34
5	6	N 65°09'45.01" E	3,581.03	6	2,994,241.92	246,892.14
6	7	S 48°53'58.54" E	134.50	7	2,994,153.50	246,893.49
7	8	S 06°01'25.80" W	150.79	8	2,994,003.55	246,077.66
8	9	N 75°16'51.52" E	106.36	9	2,994,030.57	247,080.53
9	10	S 41°23'57.58" E	1,045.84	10	2,993,246.22	247,772.02
10	11	S 80°02'59.46" W	700.54	11	2,993,125.17	247,082.01
11	12	S 73°15'36.65" W	645.83	12	2,992,939.16	246,463.55
12	13	N 10°31'40.03" E	760.25	13	2,993,686.61	246,602.45
13	14	S 83°25'00.28" W	598.40	14	2,993,618.00	246,008.00
14	15	S 16°56'58.59" W	785.74	15	2,992,866.40	245,778.93
15	16	S 86°56'28.89" W	433.87	16	2,992,843.24	245,345.68
16	17	S 08°48'46.45" W	431.74	17	2,992,416.60	245,279.53
17	18	N 87°46'49.24" W	426.96	18	2,992,433.14	244,852.89
18	19	S 07°27'32.59" W	1,477.64	19	2,990,968.01	244,661.07
19	20	N 74°18'07.64" W	2,032.20	20	2,991,517.85	242,704.66
20	21	S 11°04'07.22" W	575.46	21	2,990,953.10	242,594.18
21	22	S 79°45'51.79" E	362.78	22	2,990,886.63	242,951.19
22	0	S 15°23'18.48" W	373.90	0	2,990,526.14	242,851.98
SUPERFICIE = 8,511,313.12 m²						



SEGUNDO. – Publíquese en el Periódico Oficial del Gobierno del Estado incluyéndose el plano relativo.


TERCERO. – El presente acuerdo entrará en vigor a partir del día siguiente de su publicación en el Periódico oficial del Gobierno del Estado.

Dado en el despacho del Secretario de Gobierno del Estado de Coahuila a los 28 días del mes de agosto de 2020.

EL SECRETARIO DE GOBIERNO


A **ING. JOSÉ MARÍA FRAUSTRO SILLER**

**EL DIRECTOR GENERAL DEL INSTITUTO REGISTRAL Y CATASTRAL DEL ESTADO
DE COAHUILA DE ZARAGOZA**


A **ARQ. SERGIO MIER CAMPOS.**

ACUERDO No.22

SE ESTABLECE PERÍMETRO URBANO DEL MUNICIPIO DE NAVA, COAHUILA.

PRIMERO. - El perímetro urbano para el municipio de Nava, Coahuila queda descrito como sigue:

CUADRO DE CONSTRUCCION						
LADO		RUMBO	DISTANCIA	V	C O O R D E N A D A S	
EST	PV				Y	X
				0	3,145,838.00	323,946.00
0	1	N 39°36'49.60" E	2,905.43	1	3,148,076.22	325,798.53
1	2	N 71°38'45.61" E	4,460.69	2	3,149,480.84	330,032.30
2	3	S 05°48'46.54" E	3,466.52	3	3,146,032.14	330,383.39
3	4	S 13°19'59.00" W	2,330.15	4	3,143,764.80	329,846.03
4	5	S 52°27'31.03" W	1,076.31	5	3,143,108.97	328,992.62
5	6	S 84°32'17.77" W	3,351.88	6	3,142,789.93	325,855.96
6	7	N 48°39'03.31" W	2,411.45	7	3,144,383.05	323,845.69
7	0	N 03°56'38.66" E	1,456.41	0	3,145,838.00	323,946.00
SUPERFICIE = 31,391,292.08 m²						

SEGUNDO. – Publíquese en el Periódico Oficial del Gobierno del Estado incluyéndose el plano relativo.

TERCERO. – El presente acuerdo entrará en vigor a partir del día siguiente de su publicación en el Periódico oficial del Gobierno del Estado.

Dado en el despacho del Secretario de Gobierno del Estado de Coahuila a los 28 días del mes de agosto de 2020.

EL SECRETARIO DE GOBIERNO



ING. JOSÉ MARÍA FRAUSTRO SILLER

**EL DIRECTOR GENERAL DEL INSTITUTO REGISTRAL Y CATASTRAL DEL ESTADO
DE COAHUILA DE ZARAGOZA**



ARQ. SERGIO MIER CAMPOS.

ACUERDO No.23

SE ESTABLECE PERÍMETRO URBANO DEL MUNICIPIO DE OCAMPO, COAHUILA.

PRIMERO. - El perímetro urbano para el municipio de Ocampo, Coahuila queda descrito como sigue:

CUADRO DE CONSTRUCCION						
LADO		RUMBO	DISTANCIA	V	COORDENADAS	
EST	PV				Y	X
				0	3,024,160.13	756,275.38
0	1	N 40°02'26.72" E	1,514.04	1	3,025,319.26	757,249.41
1	2	S 88°51'57.84" E	893.52	2	3,025,301.58	758,142.75
2	3	S 04°57'26.26" E	2,695.12	3	3,022,616.54	758,375.64
3	4	S 83°20'17.09" W	796.71	4	3,022,524.11	757,584.31
4	5	N 76°20'58.73" W	363.10	5	3,022,609.80	757,231.47
5	6	N 44°32'19.78" W	1,068.54	6	3,023,371.43	756,482.00
6	0	N 14°40'48.90" W	815.31	0	3,024,160.13	756,275.38
SUPERFICIE = 4,323,478.19 m²						

SEGUNDO. - Publíquese en el Periódico Oficial del Gobierno del Estado incluyéndose el plano relativo.

TERCERO. - El presente acuerdo entrará en vigor a partir del día siguiente de su publicación en el Periódico oficial del Gobierno del Estado.

Dado en el despacho del Secretario de Gobierno del Estado de Coahuila a los 28 días del mes de agosto de 2020.

EL SECRETARIO DE GOBIERNO



ING. JOSÉ MARÍA FRAUSTRO SILLER

**EL DIRECTOR GENERAL DEL INSTITUTO REGISTRAL Y CATASTRAL DEL ESTADO
DE COAHUILA DE ZARAGOZA**



ARQ. SERGIO MIER CAMPOS.

2

ACUERDO No.24

SE ESTABLECE PERÍMETRO URBANO DEL MUNICIPIO DE PARRAS, COAHUILA.

PRIMERO. - El perímetro urbano para el municipio de Parras, Coahuila queda descrito como sigue:

CUADRO DE CONSTRUCCION						
LADO		RUMBO	DISTANCIA	V	COORDENADAS	
EST	PV				Y	X
				0	2,818,469.28	781,293.76
0	1	N 25°15'10.11" E	3,178.42	1	2,821,343.96	782,649.71
1	2	N 86°38'44.99" E	2,949.61	2	2,821,516.54	785,594.27
2	3	S 22°28'25.56" E	4,813.84	3	2,817,068.28	787,434.41
3	4	S 51°08'41.61" W	3,941.90	4	2,814,595.32	784,364.71
4	5	N 65°25'35.00" W	3,468.05	5	2,816,037.55	781,210.77
5	0	N 01°57'16.18" E	2,433.15	0	2,818,469.28	781,293.76
SUPERFICIE = 30,121,635.06 m2						

SEGUNDO. – Publíquese en el Periódico Oficial del Gobierno del Estado incluyéndose el plano relativo.

TERCERO. – El presente acuerdo entrará en vigor a partir del día siguiente de su publicación en el Periódico oficial del Gobierno del Estado.


Dado en el despacho del Secretario de Gobierno del Estado de Coahuila a los 28 días del mes de agosto de 2020.

EL SECRETARIO DE GOBIERNO



ING. JOSÉ MARÍA FRAUSTRO SILLER

EL DIRECTOR GENERAL DEL INSTITUTO REGISTRAL Y CATASTRAL DEL ESTADO DE COAHUILA DE ZARAGOZA



ARQ. SERGIO MIER CAMPOS.

A

ACUERDO No.25

SE ESTABLECE PERÍMETRO URBANO DEL MUNICIPIO DE PIEDRAS NEGRAS, COAHUILA.

PRIMERO. - El perímetro urbano para el municipio de Piedras Negras, Coahuila queda descrito como sigue:

CUADRO DE CONSTRUCCION						
LADO		RUMBO	DISTANCIA	V	C O O R D E N A D A S	
EST	PV				Y	X
0	1	N 71°33'59.17" E	7,467.17	0	3,180,924.02	341,806.75
1	2	S 47°54'55.74" E	2,629.77	2	3,183,285.18	348,890.79
2	3	N 81°39'55.03" E	732.99	3	3,181,526.64	350,842.49
3	4	S 22°50'17.86" E	2,400.30	4	3,179,416.78	352,499.37
4	5	S 04°23'09.31" W	2,946.38	5	3,176,479.01	352,274.05
5	6	S 06°38'40.77" E	2,561.74	6	3,173,934.47	352,570.47
6	7	S 19°49'00.14" E	2,692.65	7	3,171,343.77	353,304.38
7	8	S 62°48'42.86" E	1,247.40	8	3,170,773.82	354,413.96
8	9	S 23°16'28.92" W	3,090.62	9	3,167,934.71	355,192.73
9	10	N 57°22'44.00" W	1,165.89	10	3,166,563.22	352,210.75
10	11	N 78°21'50.80" W	7,969.05	11	3,170,170.51	344,405.47
11	12	N 34°15'42.18" W	1,344.24	12	3,171,261.49	343,646.70
12	13	N 55°35'58.49" W	1,044.30	13	3,171,871.49	342,787.04
13	0	N 05°10'49.59" W	9,105.45	0	3,180,924.02	341,806.75

SUPERFICIE = 130,291,506.10 m2

SEGUNDO. – Publíquese en el Periódico Oficial del Gobierno del Estado incluyéndose el plano relativo.

TERCERO. – El presente acuerdo entrará en vigor a partir del día siguiente de su publicación en el Periódico oficial del Gobierno del Estado.


Dado en el despacho del Secretario de Gobierno del Estado de Coahuila a los 28 días del mes de agosto de 2020.

EL SECRETARIO DE GOBIERNO



ING. JOSÉ MARÍA FRAUSTRO SILLER

**EL DIRECTOR GENERAL DEL INSTITUTO REGISTRAL Y CATASTRAL DEL ESTADO
DE COAHUILA DE ZARAGOZA**



ARQ. SERGIO MIER CAMPOS.



ACUERDO No.26

SE ESTABLECE PERÍMETRO URBANO DEL MUNICIPIO DE PROGRESO, COAHUILA.

PRIMERO. - El perímetro urbano para el municipio de Progreso, Coahuila queda descrito como sigue:

CUADRO DE CONSTRUCCION						
LADO		RUMBO	DISTANCIA	V	COORDENADAS	
EST	PV				Y	X
				0	3,035,491.54	302,011.44
0	1	N 61°08'20.42" E	123.35	1	3,035,551.08	302,119.46
1	2	S 86°52'29.59" E	569.66	2	3,035,520.03	302,688.28
2	3	N 66°08'27.15" E	1,259.92	3	3,036,029.65	303,840.53
3	4	N 47°02'33.55" E	142.35	4	3,036,126.65	303,944.71
4	5	S 58°05'54.35" E	1,275.41	5	3,035,452.65	305,027.48
5	6	S 36°16'59.62" W	244.01	6	3,035,255.96	304,883.08
6	7	N 83°50'28.70" W	530.85	7	3,035,312.91	304,355.30
7	8	S 67°19'29.85" W	540.74	8	3,035,104.45	303,856.35
8	9	S 75°17'11.43" W	505.96	9	3,034,975.94	303,366.38
9	10	S 57°54'02.02" W	1,001.61	10	3,034,443.70	302,518.50
10	11	N 12°51'21.29" W	364.41	11	3,034,798.97	302,437.42
11	12	N 00°32'25.75" E	413.93	12	3,035,212.88	302,441.32
12	13	N 85°37'20.09" W	349.77	13	3,035,239.58	302,092.57
13	0	N 17°50'54.05" W	264.70	0	3,035,491.54	302,011.44
SUPERFICIE = 2,064,406.27 m²						

SEGUNDO. - Publíquese en el Periódico Oficial del Gobierno del Estado incluyéndose el plano relativo.

TERCERO. - El presente acuerdo entrará en vigor a partir del día siguiente de su publicación en el Periódico oficial del Gobierno del Estado.

Dado en el despacho del Secretario de Gobierno del Estado de Coahuila a los 28 días del mes de agosto de 2020.

EL SECRETARIO DE GOBIERNO



ING. JOSÉ MARÍA FRAUSTRO SILLER

**EL DIRECTOR GENERAL DEL INSTITUTO REGISTRAL Y CATASTRAL DEL ESTADO
DE COAHUILA DE ZARAGOZA**



ARQ. SERGIO MIER CAMPOS.



ACUERDO No.27

SE ESTABLECE PERÍMETRO URBANO DEL MUNICIPIO DE RAMOS ARIZPE, COAHUILA.

PRIMERO. - El perímetro urbano para el municipio de Ramos Arizpe, Coahuila queda descrito como sigue:

CUADRO DE CONSTRUCCION						
LADO		RUMBO	DISTANCIA	V	COORDENADAS	
EST	PV				Y	X
				0	2,824,161.28	297,957.56
0	1	N 31°20'08.69" E	6,459.37	1	2,829,678.45	301,316.77
1	2	N 83°38'33.31" E	2,418.59	2	2,829,946.26	303,720.49
2	3	N 47°04'06.34" E	7,305.77	3	2,834,922.40	309,069.53
3	4	S 89°42'11.06" E	5,347.21	4	2,834,894.69	314,418.67
4	5	S 63°48'55.26" E	1,442.54	5	2,834,258.15	315,711.17
5	6	S 43°32'14.67" W	8,681.19	6	2,827,964.94	309,731.33
6	7	N 38°38'00.43" W	2,242.91	7	2,829,717.00	308,331.00
7	8	S 41°57'09.00" W	1,103.94	8	2,828,896.00	307,593.00
8	9	S 04°03'27.14" E	4,514.38	9	2,824,392.94	307,912.43
9	10	S 38°15'20.96" W	2,615.05	10	2,822,339.46	306,293.26
10	11	S 83°12'23.99" W	5,168.10	11	2,821,728.13	301,161.45
11	0	N 52°47'08.63" W	4,023.07	0	2,824,161.28	297,957.56
SUPERFICIE = 103,037,129.59 m2						

SEGUNDO. – Publíquese en el Periódico Oficial del Gobierno del Estado incluyéndose el plano relativo.

TERCERO. – El presente acuerdo entrará en vigor a partir del día siguiente de su publicación en el Periódico oficial del Gobierno del Estado.

Dado en el despacho del Secretario de Gobierno del Estado de Coahuila a los 28 días del mes de agosto de 2020.

EL SECRETARIO DE GOBIERNO



ING. JOSÉ MARÍA FRAUSTRO SILLER

**EL DIRECTOR GENERAL DEL INSTITUTO REGISTRAL Y CATASTRAL DEL ESTADO
DE COAHUILA DE ZARAGOZA**



ARQ. SERGIO MIER CAMPOS.

ACUERDO No.28

SE ESTABLECE PERÍMETRO URBANO DEL MUNICIPIO DE SABINAS, COAHUILA.

PRIMERO. - El perímetro urbano para el municipio de Sabinas, Coahuila queda descrito como sigue:

CUADRO DE CONSTRUCCION						
LADO		RUMBO	DISTANCIA	V	COORDENADAS	
EST	PV				Y	X
				0	3,090,382.78	283,207.24
0	1	N 57°18'16.63" E	113.86	1	3,090,444.29	283,303.06
1	2	N 10°31'51.80" E	184.57	2	3,090,625.74	283,336.80
2	3	N 26°36'02.63" E	1,364.33	3	3,091,845.65	283,947.70
3	4	S 69°47'53.58" E	2,491.28	4	3,090,985.35	286,285.73
4	5	S 28°43'15.25" E	2,235.72	5	3,089,024.69	287,360.09
5	?	S 63°55'35.65" E	8,551.80	?	3,085,265.98	295,041.58
?	?	S 36°15'15.22" E	2,304.93	?	3,083,407.28	296,404.65
?	?	S 36°55'22.54" W	3,278.84	?	3,080,786.03	294,434.92
?	?	S 73°37'19.82" W	4,594.98	?	3,079,490.38	290,026.40
?	?	N 55°31'16.56" W	422.19	?	3,079,729.38	289,678.37
?	?	N 41°16'49.48" W	6,430.07	?	3,084,561.52	285,436.16
?	?	N 11°20'18.81" E	3,195.86	?	3,087,695.01	286,064.49
?	13	N 50°27'19.74" W	3,082.83	13	3,089,657.78	283,687.22
13	0	N 33°30'21.74" W	869.49	0	3,090,382.78	283,207.24
SUPERFICIE = 71,163,927.10 m²						

SEGUNDO. - Publíquese en el Periódico Oficial del Gobierno del Estado incluyéndose el plano relativo.

TERCERO. – El presente acuerdo entrará en vigor a partir del día siguiente de su publicación en el Periódico oficial del Gobierno del Estado.

Dado en el despacho del Secretario de Gobierno del Estado de Coahuila a los 28 días del mes de agosto de 2020.

EL SECRETARIO DE GOBIERNO




ING. JOSÉ MARÍA FRAUSTRO SILLER

**EL DIRECTOR GENERAL DEL INSTITUTO REGISTRAL Y CATASTRAL DEL ESTADO
DE COAHUILA DE ZARAGOZA**



ARQ. SERGIO MIER CAMPOS.



ACUERDO No.29

SE ESTABLECE PERÍMETRO URBANO DEL MUNICIPIO DE SACRAMENTO, COAHUILA.

PRIMERO. - El perímetro urbano para el municipio de Sacramento, Coahuila queda descrito como sigue:

CUADRO DE CONSTRUCCIÓN						
LADO		RUMBO	DISTANCIA	V	C O O R D E N A D A S	
EST	PV				Y	X
				0	2,989,531.48	228,122.56
0	1	N 68°12'29.84" E	591.28	1	2,989,750.98	228,671.58
1	2	N 10°36'01.16" W	326.30	2	2,990,071.72	228,611.56
2	3	N 65°58'38.24" E	627.25	3	2,990,327.40	229,184.33
3	4	N 13°42'35.47" W	132.91	4	2,990,456.53	229,152.83
4	5	N 66°59'04.45" E	1,310.90	5	2,990,969.06	230,359.38
5	6	S 01°37'29.14" E	2,182.51	6	2,988,787.43	230,423.26
6	7	S 13°33'25.64" W	218.66	7	2,988,574.87	230,370.01
7	8	S 83°49'52.37" W	640.06	8	2,988,506.09	229,733.65
8	0	N 57°31'29.33" W	1,909.72	0	2,989,531.48	228,122.56
SUPERFICIE = 3,340,001.10 m²						

SEGUNDO. - Publíquese en el Periódico Oficial del Gobierno del Estado incluyéndose el plano relativo.

TERCERO. - El presente acuerdo entrará en vigor a partir del día siguiente de su publicación en el Periódico oficial del Gobierno del Estado.

Dado en el despacho del Secretario de Gobierno del Estado de Coahuila a los 28 días del mes de agosto de 2020.

EL SECRETARIO DE GOBIERNO


ING. JOSÉ MARÍA FRAUSTRO SILLER

**EL DIRECTOR GENERAL DEL INSTITUTO REGISTRAL Y CATASTRAL DEL ESTADO
DE COAHUILA DE ZARAGOZA**


ARQ. SERGIO MIER CAMPOS.

1

ACUERDO No.30

SE ESTABLECE PERÍMETRO URBANO DEL MUNICIPIO DE SALTILLO, COAHUILA.

PRIMERO. - El perímetro urbano para el municipio de Saltillo, Coahuila queda descrito en dos polígonos como sigue:

FRACCIÓN 1. LOCALIDAD DERRAMADERO

CUADRO DE CONSTRUCCION						
LADO		RUMBO	DISTANCIA	V	C O O R D E N A D A S	
EST	PV				Y	X
				0	2,788,702.22	289,239.20
0	1	N 72°24'05.32" W	10,830.78	1	2,791,976.85	278,915.32
1	2	N 20°16'57.21" W	778.52	2	2,792,707.10	278,645.45
2	3	N 32°08'59.52" E	5,282.87	3	2,797,179.89	281,456.65
3	4	N 67°31'27.75" E	1,321.19	4	2,797,684.97	282,677.48
4	5	N 82°10'15.33" E	487.63	5	2,797,751.40	283,160.57
5	6	N 29°03'16.57" E	762.74	6	2,798,418.15	283,530.99
6	7	N 89°16'27.99" W	837.36	7	2,798,714.48	282,747.82
7	8	N 41°07'43.48" W	997.59	8	2,799,465.90	282,091.66
8	9	N 17°24'09.73" E	1,486.20	9	2,800,884.07	282,536.15
9	10	S 66°02'15.04" E	416.94	10	2,800,714.74	282,917.15
10	11	N 87°22'48.49" E	550.33	11	2,800,926.40	283,425.16
11	12	S 01°19'55.99" W	910.41	12	2,800,016.23	283,403.99
12	13	S 54°17'54.31" E	3,010.53	13	2,798,259.40	285,848.74
13	14	N 59°24'14.37" E	4,241.81	14	2,800,418.40	289,500.00
14	15	S 69°04'31.79" E	1,540.96	15	2,799,868.07	290,939.34
15	16	S 26°33'05.42" W	3,336.38	16	2,796,883.56	289,447.97
16	0	S 01°27'42.08" W	8,184.01	0	2,788,702.22	289,239.20
SUPERFICIE = 84,759,371.54 m2						

FRACCIÓN II. CABECERA MUNICIPAL

CUADRO DE CONSTRUCCION						
LADO		RUMBO	DISTANCIA	V	COORDENADAS	
EST	PV				Y	X
				0	2,809,164.03	292,283.59
0	1	N 01°37'52.00" W	7,287.13	1	2,816,448.21	292,076.17
1	2	N 42°39'32.18" E	7,079.92	2	2,821,654.78	296,873.76
2	3	S 89°37'52.68" E	1,157.47	3	2,821,647.33	298,031.21
3	4	N 58°51'19.12" E	456.37	4	2,821,883.37	298,421.80
4	5	S 82°55'56.22" E	2,441.93	5	2,821,582.91	300,845.17
5	6	N 82°05'39.03" E	5,500.37	6	2,822,339.46	306,293.26
6	7	S 27°16'14.80" W	2,072.93	7	2,820,496.93	305,343.45
7	8	S 76°10'40.95" E	3,191.71	8	2,819,734.41	308,442.74
8	9	S 09°16'50.10" E	3,458.92	9	2,816,320.77	309,000.55
9	10	S 21°33'13.74" E	5,482.71	10	2,811,221.45	311,014.76
10	11	S 56°08'42.28" W	15,947.85	11	2,802,337.03	297,770.86
11	12	N 71°04'05.93" W	5,302.43	12	2,804,057.36	292,755.26
12	13	N 25°46'42.45" E	4,454.60	13	2,808,068.65	294,692.53
13	0	N 65°32'52.32" W	2,646.29	0	2,809,164.03	292,283.59
SUPERFICIE = 259,585,292.20 m²						

SEGUNDO. – Publíquese en el Periódico Oficial del Gobierno del Estado incluyéndose el plano relativo.

TERCERO. – El presente acuerdo entrará en vigor a partir del día siguiente de su publicación en el Periódico oficial del Gobierno del Estado.


Dado en el despacho del Secretario de Gobierno del Estado de Coahuila a los 28 días del mes de agosto de 2020.

EL SECRETARIO DE GOBIERNO



ING. JOSÉ MARÍA FRAUSTRO SILLER

**EL DIRECTOR GENERAL DEL INSTITUTO REGISTRAL Y CATASTRAL DEL ESTADO
DE COAHUILA DE ZARAGOZA**



ARQ. SERGIO MIER CAMPOS.



ACUERDO No.31

SE ESTABLECE PERÍMETRO URBANO DEL MUNICIPIO DE SAN BUENAVENTURA, COAHUILA.

PRIMERO. - El perímetro urbano para el municipio de Sacramento, Coahuila queda descrito como sigue:

CUADRO DE CONSTRUCCION						
LADO		RUMBO	DISTANCIA	V	COORDENADAS UTM WGS84	
EST	PV				NORTE	ESTE
				1	2,996,981.5109	245,869.5911
1	33	S 09°46'15.04" W	735.253	33	2,996,256.9227	245,744.8127
33	32	S 08°47'01.23" W	1,012.031	32	2,995,256.7608	245,590.2712
32	37	S 11°14'18.53" E	1,279.130	37	2,994,002.1588	245,839.5648
37	38	N 68°11'43.25" E	146.454	38	2,994,056.5578	245,975.5404
38	29	N 79°47'02.30" E	315.239	29	2,994,112.4688	246,285.7821
29	40	N 77°10'49.11" E	418.931	40	2,994,205.4227	246,694.2702
40	27	N 79°40'05.37" E	218.873	27	2,994,244.6774	246,909.5947
27	26	S 42°37'02.05" E	123.698	26	2,994,153.5015	246,993.4659
26	25	S 06°01'25.80" W	150.787	25	2,994,003.5468	246,977.6619
25	24	N 75°16'51.51" E	106.382	24	2,994,030.5711	247,080.5333
24	45	S 40°06'53.80" E	774.567	45	2,993,438.2180	247,579.6051
45	22	N 86°36'10.73" E	62.691	22	2,993,441.9327	247,842.1859
22	21	S 27°02'20.40" E	205.795	21	2,993,258.6313	247,735.7396
21	20	S 69°37'04.08" E	456.808	20	2,993,089.5337	248,163.9474
20	49	S 34°13'29.10" E	1,438.765	49	2,991,909.9088	248,973.1672
49	18	N 13°47'22.73" E	89.346	18	2,991,977.2553	248,889.6962
18	17	S 29°01'43.89" E	269.206	17	2,991,741.8681	249,120.3285
17	16	S 35°28'29.81" E	130.628	16	2,991,635.4888	249,196.1379
16	15	N 42°05'47.66" E	1,674.420	15	2,992,677.9352	250,318.6395
15	54	N 20°02'11.49" E	2,708.860	54	2,995,422.8400	251,246.7467
54	13	N 01°13'11.04" W	3,708.738	13	2,999,130.7374	251,167.7996
13	12	S 53°31'55.04" W	396.405	12	2,998,885.1247	250,849.0158
12	11	S 56°52'57.12" W	1,278.295	11	2,998,196.7189	249,778.3772
11	10	S 57°09'27.58" W	652.941	10	2,997,842.6101	249,229.7985
10	9	N 33°23'08.55" W	100.651	9	2,997,926.6525	249,174.4140
9	8	S 58°11'11.93" W	1,527.534	8	2,997,121.4072	247,876.3618
8	7	N 00°47'51.76" W	128.056	7	2,997,249.4509	247,874.5790
7	6	S 59°39'32.91" W	251.097	6	2,997,122.6108	247,657.8730
6	5	N 00°40'07.56" W	415.563	5	2,997,538.1456	247,853.0225
5	64	S 63°46'59.20" W	288.711	64	2,997,410.6018	247,394.0119
64	65	N 01°40'07.83" W	205.986	65	2,997,616.5005	247,388.0130
65	2	S 63°48'55.70" W	127.566	2	2,997,560.2100	247,273.5378
2	1	S 67°35'55.72" W	1,518.538	1	2,996,981.5109	245,869.5911
SUPERFICIE = 24,731,128.206 m²						

SEGUNDO. – Publíquese en el Periódico Oficial del Gobierno del Estado incluyéndose el plano relativo.

TERCERO. – El presente acuerdo entrará en vigor a partir del día siguiente de su publicación en el Periódico oficial del Gobierno del Estado.

Dado en el despacho del Secretario de Gobierno del Estado de Coahuila a los 28 días del mes de agosto de 2020.

EL SECRETARIO DE GOBIERNO



ING. JOSÉ MARÍA FRAUSTRO SILLER

**EL DIRECTOR GENERAL DEL INSTITUTO REGISTRAL Y CATASTRAL DEL ESTADO
DE COAHUILA DE ZARAGOZA**



ARQ. SERGIO MIER CAMPOS.



ACUERDO No.32

**SE ESTABLECE PERÍMETRO URBANO DEL MUNICIPIO DE SAN JUAN DE SABINAS,
COAHUILA.**

PRIMERO. - El perímetro urbano para el municipio de San Juan de Sabinas, Coahuila queda descrito como sigue:

CUADRO DE CONSTRUCCION						
LADO		RUMBO	DISTANCIA	V	C O O R D E N A D A S	
EST	PV				Y	X
				0	3,093,722.37	278,031.93
0	1	N 34°19'35.20" E	317.88	1	3,093,984.89	278,211.19
1	2	S 83°56'23.34" E	1,469.94	2	3,093,829.28	279,672.87
2	3	S 58°42'49.20" E	222.81	3	3,093,713.57	279,863.28
3	4	N 82°47'56.24" E	725.99	4	3,093,804.57	280,583.54
4	5	N 71°31'12.89" E	1,258.07	5	3,094,203.35	281,776.74
5	6	S 64°49'36.54" E	1,488.05	6	3,093,570.39	283,123.47
6	7	N 27°07'57.96" E	650.17	7	3,094,149.01	283,419.98
7	8	S 62°04'51.26" E	1,277.50	8	3,093,550.88	284,548.79
8	9	S 22°45'07.71" W	2,867.37	9	3,090,906.61	283,439.85
9	10	S 72°29'02.92" W	878.93	10	3,090,642.08	282,601.67
10	11	S 12°11'27.91" E	551.62	11	3,090,102.90	282,718.16
11	12	S 48°12'06.98" W	838.89	12	3,089,543.77	282,092.76
12	13	N 46°15'05.63" W	751.74	13	3,090,063.60	281,549.72
13	14	N 66°02'24.68" W	1,153.33	14	3,090,531.96	280,495.77
14	15	S 69°55'28.28" W	716.15	15	3,090,286.13	279,823.13
15	16	N 62°45'35.54" W	296.89	16	3,090,422.03	279,559.17
16	17	N 06°39'02.41" E	294.15	17	3,090,714.19	279,593.24
17	18	N 60°02'35.81" W	2,038.57	18	3,091,732.14	277,827.02
18	19	N 09°50'54.11" W	330.57	19	3,092,057.84	277,770.47
19	20	N 23°45'34.19" E	1,183.16	20	3,093,140.73	278,247.17
20	0	N 20°18'24.70" W	620.19	0	3,093,722.37	278,031.93
SUPERFICIE = 20,039,452.43 m2						

SEGUNDO. – Publíquese en el Periódico Oficial del Gobierno del Estado incluyéndose el plano relativo.

TERCERO. – El presente acuerdo entrará en vigor a partir del día siguiente de su publicación en el Periódico oficial del Gobierno del Estado.


Dado en el despacho del Secretario de Gobierno del Estado de Coahuila a los 28 días del mes de agosto de 2020.

EL SECRETARIO DE GOBIERNO




ING. JOSÉ MARÍA FRAUSTRO SILLER

**EL DIRECTOR GENERAL DEL INSTITUTO REGISTRAL Y CATASTRAL DEL ESTADO
DE COAHUILA DE ZARAGOZA**



ARQ. SERGIO MIER CAMPOS.



ACUERDO No.33

SE ESTABLECE PERÍMETRO URBANO DEL MUNICIPIO DE SAN PEDRO, COAHUILA.

PRIMERO. - El perímetro urbano para el municipio de San Pedro, Coahuila queda descrito como sigue:

CUADRO DE CONSTRUCCION						
LADO		RUMBO	DISTANCIA	V	COORDENADAS	
EST	PV				Y	X
				0	2,851,515.56	698,505.98
0	1	S 87°21'29.04" E	2,443.39	1	2,851,402.94	700,946.77
1	2	N 22°08'49.81" E	1,105.09	2	2,852,426.49	701,363.37
2	3	N 86°15'23.11" E	1,306.92	3	2,852,511.82	702,867.50
3	4	S 03°53'24.32" E	785.38	4	2,851,728.25	702,720.79
4	5	N 88°19'37.53" E	1,012.09	5	2,851,757.80	703,732.44
5	6	N 02°05'46.93" W	225.69	6	2,851,983.33	703,724.18
6	7	N 85°08'51.80" E	540.37	7	2,852,029.04	704,262.62
7	8	S 03°52'45.36" W	512.32	8	2,851,517.89	704,227.96
8	9	S 18°23'24.30" W	763.11	9	2,850,793.76	703,987.21
9	10	S 02°09'22.36" E	2,334.54	10	2,848,460.87	704,075.05
10	11	S 87°27'06.54" W	2,635.35	11	2,848,343.71	701,442.30
11	12	N 52°00'04.73" W	1,325.59	12	2,849,159.80	700,397.71
12	13	N 80°48'48.60" W	1,358.97	13	2,849,376.75	699,056.17
13	14	N 43°31'55.75" W	468.90	14	2,849,716.70	698,733.21
14	0	N 07°11'57.81" W	1,813.15	0	2,851,515.56	698,505.98
SUPERFICIE = 16,846,304.28 m²						

SEGUNDO. – Publíquese en el Periódico Oficial del Gobierno del Estado incluyéndose el plano relativo.

TERCERO. – El presente acuerdo entrará en vigor a partir del día siguiente de su publicación en el Periódico oficial del Gobierno del Estado.

Dado en el despacho del Secretario de Gobierno del Estado de Coahuila a los 28 días del mes de agosto de 2020.

EL SECRETARIO DE GOBIERNO



ING. JOSÉ MARÍA FRAUSTRO SILLER

**EL DIRECTOR GENERAL DEL INSTITUTO REGISTRAL Y CATASTRAL DEL ESTADO
DE COAHUILA DE ZARAGOZA**



ARQ. SERGIO MIER CAMPOS.



ACUERDO No.34

SE ESTABLECE PERÍMETRO URBANO DEL MUNICIPIO DE SIERRA MOJADA, COAHUILA.

PRIMERO. - El perímetro urbano para el municipio de Sierra Mojada, Coahuila queda descrito como sigue:

CUADRO DE CONSTRUCCION						
LADO		RUMBO	DISTANCIA	V	C O O R D E N A D A S	
EST	PV				Y	X
				0	3,019,505.12	628,302.84
0	1	N 55°10'03.09" E	578.38	1	3,019,835.48	628,777.60
1	2	S 20°10'08.74" E	303.03	2	3,019,551.04	628,882.08
2	3	S 08°40'22.63" W	468.12	3	3,019,088.27	628,811.49
3	4	S 20°46'43.16" W	774.86	4	3,018,363.81	628,536.60
4	5	N 79°19'41.74" W	116.66	5	3,018,385.41	628,421.96
5	6	N 30°13'15.83" W	86.79	6	3,018,460.41	628,378.28
6	7	N 11°52'19.53" W	138.76	7	3,018,596.20	628,349.73
7	8	N 05°54'50.89" W	684.88	8	3,019,277.43	628,279.18
8	0	N 05°58'18.38" E	228.92	0	3,019,505.12	628,302.84
SUPERFICIE = 587,502.65 m2						

SEGUNDO. – Publíquese en el Periódico Oficial del Gobierno del Estado incluyéndose el plano relativo.

TERCERO. – El presente acuerdo entrará en vigor a partir del día siguiente de su publicación en el Periódico oficial del Gobierno del Estado.

Dado en el despacho del Secretario de Gobierno del Estado de Coahuila a los 28 días del mes de agosto de 2020.

EL SECRETARIO DE GOBIERNO



ING. JOSÉ MARÍA FRAUSTRO SILLER

**EL DIRECTOR GENERAL DEL INSTITUTO REGISTRAL Y CATASTRAL DEL ESTADO
DE COAHUILA DE ZARAGOZA**



ARQ. SERGIO MIER CAMPOS.



ACUERDO No.35

SE ESTABLECE PERÍMETRO URBANO DEL MUNICIPIO DE TORREÓN, COAHUILA.

PRIMERO. - El perímetro urbano para el municipio de Torreón, Coahuila queda descrito como sigue:

CUADRO DE CONSTRUCCION							
LADO	EST	PV	RUMBO	DISTANCIA	V	COORDENADAS	
						Y	X
					0	2,824,452.10	652,388.63
0	1		N 18°22'55.74" W	1,242.42	1	2,825,883.27	652,030.58
1	°		N 72°08'11.85" E	1,836.05	2	2,828,227.49	653,277.78
2	°		N 48°18'02.91" E	2,831.32	3	2,827,914.38	659,867.77
3	°		N 02°47'17.53" E	1,063.89	4	2,828,099.78	655,848.64
4	°		N 17°27'51.58" W	459.70	5	2,829,376.72	655,715.49
5	°		N 29°58'49.80" E	541.37	6	2,829,847.65	655,888.02
6	°		N 74°10'41.82" E	1,833.77	7	2,830,793.09	657,657.80
7	°		N 18°58'43.88" E	885.25	8	2,830,871.88	657,734.64
8	°		N 12°07'10.72" W	987.33	9	2,831,887.95	657,833.88
9	°		N 80°57'49.98" E	2,893.88	10	2,833,638.53	659,781.44
10	°		N 28°34'54.38" W	1,398.09	11	2,834,858.24	659,117.56
11	°		N 73°04'14.92" E	1,493.34	12	2,835,293.09	659,541.21
12	°		N 53°31'48.90" E	2,795.89	13	2,838,948.90	662,781.38
13	°		N 22°58'28.98" E	2,645.48	14	2,839,385.13	663,812.56
14	°		S 37°43'27.44" E	3,163.49	15	2,838,887.16	665,788.37
15	°		S 49°53'51.19" W	2,801.38	16	2,835,882.88	663,617.84
16	°		S 80°31'28.78" E	4,197.87	17	2,834,817.12	667,779.91
17	°		S 47°20'40.16" E	1,695.43	18	2,833,188.32	669,076.80
18	°		S 22°59'44.53" W	1,399.51	19	2,832,116.23	668,497.15
19	°		S 48°03'38.17" E	2,750.77	20	2,830,787.48	670,477.92
20	°		S 12°07'45.00" W	17,308.30	21	2,813,787.52	668,841.58
21	°		N 33°18'12.81" W	4,871.34	22	2,817,347.89	663,973.34
22	°		N 48°00'38.62" W	1,238.33	23	2,818,786.87	663,083.78
23	°		S 41°10'48.80" W	819.15	24	2,817,815.84	662,741.93
24	°		N 39°45'33.18" W	2,578.06	25	2,819,797.69	661,093.10
25	°		N 58°55'42.31" W	535.10	26	2,820,075.10	660,838.84
26	°		S 49°32'23.48" W	421.45	27	2,819,789.61	660,315.88
27	°		N 49°48'34.88" W	2,481.87	28	2,821,389.29	658,438.42
28	28		N 45°59'27.84" W	1,487.78	29	2,822,385.16	657,385.14
29	30		N 70°00'55.93" W	1,854.36	30	2,823,888.98	658,649.82
30	31		N 81°21'23.92" W	749.84	31	2,823,489.23	658,998.86
31	0		N 89°47'32.18" W	2,845.39	0	2,824,452.10	652,388.62
SUPERFICIE = 222,587,099.64 m2							



SEGUNDO. - Publíquese en el Periódico Oficial del Gobierno del Estado incluyéndose el plano relativo.

TERCERO. – El presente acuerdo entrará en vigor a partir del día siguiente de su publicación en el Periódico oficial del Gobierno del Estado.

Dado en el despacho del Secretario de Gobierno del Estado de Coahuila a los 28 días del mes de agosto de 2020.

EL SECRETARIO DE GOBIERNO



ING. JOSÉ MARÍA FRAUSTRO SILLER

**EL DIRECTOR GENERAL DEL INSTITUTO REGISTRAL Y CATASTRAL DEL ESTADO
DE COAHUILA DE ZARAGOZA**



ARQ. SERGIO MIER CAMPOS.



ACUERDO No.36

SE ESTABLECE PERÍMETRO URBANO DEL MUNICIPIO DE VIESCA, COAHUILA.

PRIMERO. - El perímetro urbano para el municipio de Viesca, Coahuila queda descrito como sigue:

CUADRO DE CONSTRUCCION						
LADO		RUMBO	DISTANCIA	V	COORDENADAS	
EST	Pv				Y	X
				0	2,806,386.58	720,214.45
0	1	S 73°07'28.27" E	1,087.42	1	2,805,917.01	721,730.28
1	2	S 02°07'33.96" W	2,808.00	2	2,803,105.42	721,631.07
2	3	S 11°45'58.34" W	975.01	3	2,802,150.90	721,432.25
3	4	N 80°44'08.25" W	1,370.82	4	2,802,821.02	720,258.39
4	0	N 00°21'18.33" W	3,545.83	0	2,806,386.58	720,214.45
SUPERFICIE = 5,270,388.12 m²						

SEGUNDO. – Publíquese en el Periódico Oficial del Gobierno del Estado incluyéndose el plano relativo.

TERCERO. – El presente acuerdo entrará en vigor a partir del día siguiente de su publicación en el Periódico oficial del Gobierno del Estado.

Dado en el despacho del Secretario de Gobierno del Estado de Coahuila a los 28 días del mes de agosto de 2020.

EL SECRETARIO DE GOBIERNO



ING. JOSÉ MARÍA FRAUSTRO SILLER

EL DIRECTOR GENERAL DEL INSTITUTO REGISTRAL Y CATASTRAL DEL ESTADO DE COAHUILA DE ZARAGOZA

ARQ. SERGIO MIER CAMPOS.



ACUERDO No.37

SE ESTABLECE PERÍMETRO URBANO DEL MUNICIPIO DE VILLA UNION, COAHUILA.

PRIMERO. - El perímetro urbano para el municipio de Villa Unión, Coahuila queda descrito como sigue:

CUADRO DE CONSTRUCCION						
LADO		RUMBO	DISTANCIA	V	COORDENADAS	
EST	PV				Y	X
				0	3,122,542.78	328,942.46
0	1	N 07°59'29.95" W	2,013.29	1	3,124,536.51	328,862.56
1	2	N 88°07'01.93" E	1,519.30	2	3,124,586.43	330,181.03
2	3	S 57°44'39.45" E	624.80	3	3,124,252.98	330,709.41
3	4	S 32°07'50.00" E	863.05	4	3,123,522.11	331,168.42
4	5	S 53°53'10.44" E	887.04	5	3,122,999.30	331,865.01
5	6	S 27°07'20.86" E	954.20	6	3,122,150.04	332,320.02
6	7	S 07°47'21.58" E	1,501.08	7	3,120,662.81	332,523.47
7	8	N 72°57'47.32" W	970.14	8	3,120,947.04	331,595.90
8	9	N 54°58'23.92" W	2,140.56	9	3,122,175.64	329,843.03
9	0	N 67°49'12.59" W	972.53	0	3,122,542.78	328,942.46
SUPERFICIE = 8,190,074.78 m²						

SEGUNDO. – Publíquese en el Periódico Oficial del Gobierno del Estado incluyéndose el plano relativo.

TERCERO. – El presente acuerdo entrará en vigor a partir del día siguiente de su publicación en el Periódico oficial del Gobierno del Estado.

Dado en el despacho del Secretario de Gobierno del Estado de Coahuila a los 28 dias del mes de agosto de 2020.

EL SECRETARIO DE GOBIERNO



ING. JOSÉ MARÍA FRAUSTRO SILLER

EL DIRECTOR GENERAL DEL INSTITUTO REGISTRAL Y CATASTRAL DEL ESTADO DE COAHUILA DE ZARAGOZA



ARQ. SERGIO MIER CAMPOS.



ACUERDO No.38

SE ESTABLECE PERÍMETRO URBANO DEL MUNICIPIO DE ZARAGOZA, COAHUILA.

PRIMERO. - El perímetro urbano para el municipio de Zaragoza, Coahuila queda descrito como sigue:

CUADRO DE CONSTRUCCION						
LADO		RUMBO	DISTANCIA	V	COORDENADAS	
EST	PV				Y	X
				0	3,152,751.59	309,100.59
0	1	N 54°52'42.52" E	2,306.46	1	3,154,078.53	310,987.12
1	2	N 43°28'51.78" E	1,667.86	2	3,155,288.73	312,134.80
2	3	N 75°58'36.30" E	478.36	3	3,155,404.65	312,598.01
3	4	S 21°51'58.09" E	1,806.05	4	3,153,728.53	313,271.56
4	5	N 51°22'41.47" E	286.16	5	3,153,907.15	313,495.13
5	6	S 20°03'28.48" E	1,132.63	6	3,152,843.22	313,883.59
6	7	S 68°23'17.64" W	280.83	7	3,152,747.15	313,641.10
7	8	S 20°19'41.71" E	1,082.78	8	3,151,731.81	314,017.25
8	9	S 45°10'00.35" W	476.47	9	3,151,395.88	313,679.35
9	10	N 54°02'18.30" W	249.06	10	3,151,542.14	313,477.76
10	11	S 69°03'09.10" W	786.19	11	3,151,261.06	312,743.53
11	12	N 22°30'16.82" W	1,211.35	12	3,152,380.17	312,279.87
12	13	N 61°42'17.19" W	304.78	13	3,152,524.64	312,011.51
13	14	N 59°09'15.40" W	588.22	14	3,152,826.23	311,506.50
14	15	S 34°34'46.34" W	438.38	15	3,152,465.30	311,257.69
15	16	S 73°31'24.83" W	1,574.44	16	3,152,018.75	309,747.91
16	0	N 41°27'15.07" W	977.79	0	3,152,751.59	309,100.59
SUPERFICIE = 9,406,058.11 m²						

SEGUNDO. - Publíquese en el Periódico Oficial del Gobierno del Estado incluyéndose el plano relativo.

TERCERO. - El presente acuerdo entrará en vigor a partir del día siguiente de su publicación en el Periódico oficial del Gobierno del Estado.

Dado en el despacho del Secretario de Gobierno del Estado de Coahuila a los 28 días del mes de agosto de 2020.

EL SECRETARIO DE GOBIERNO

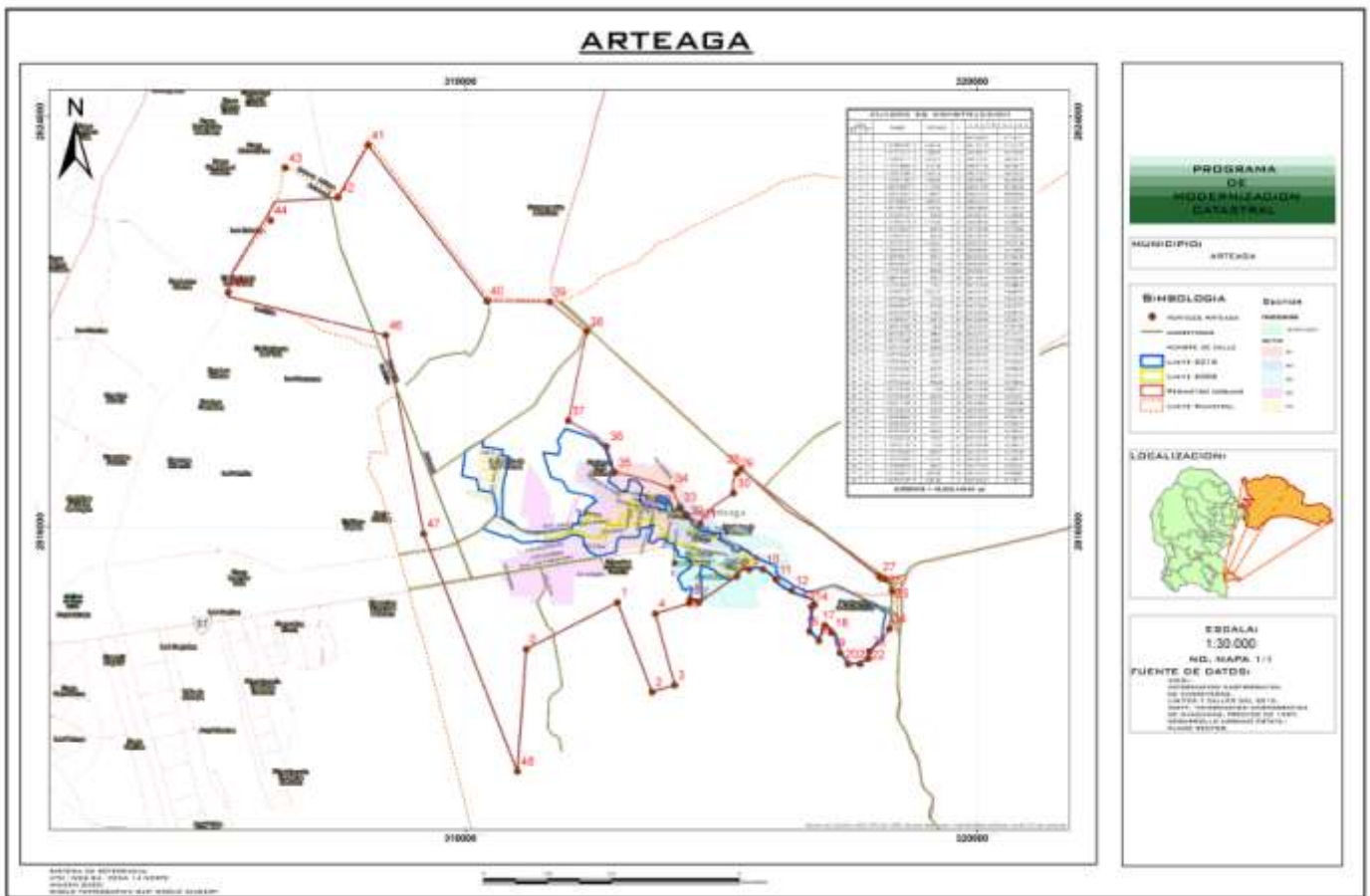
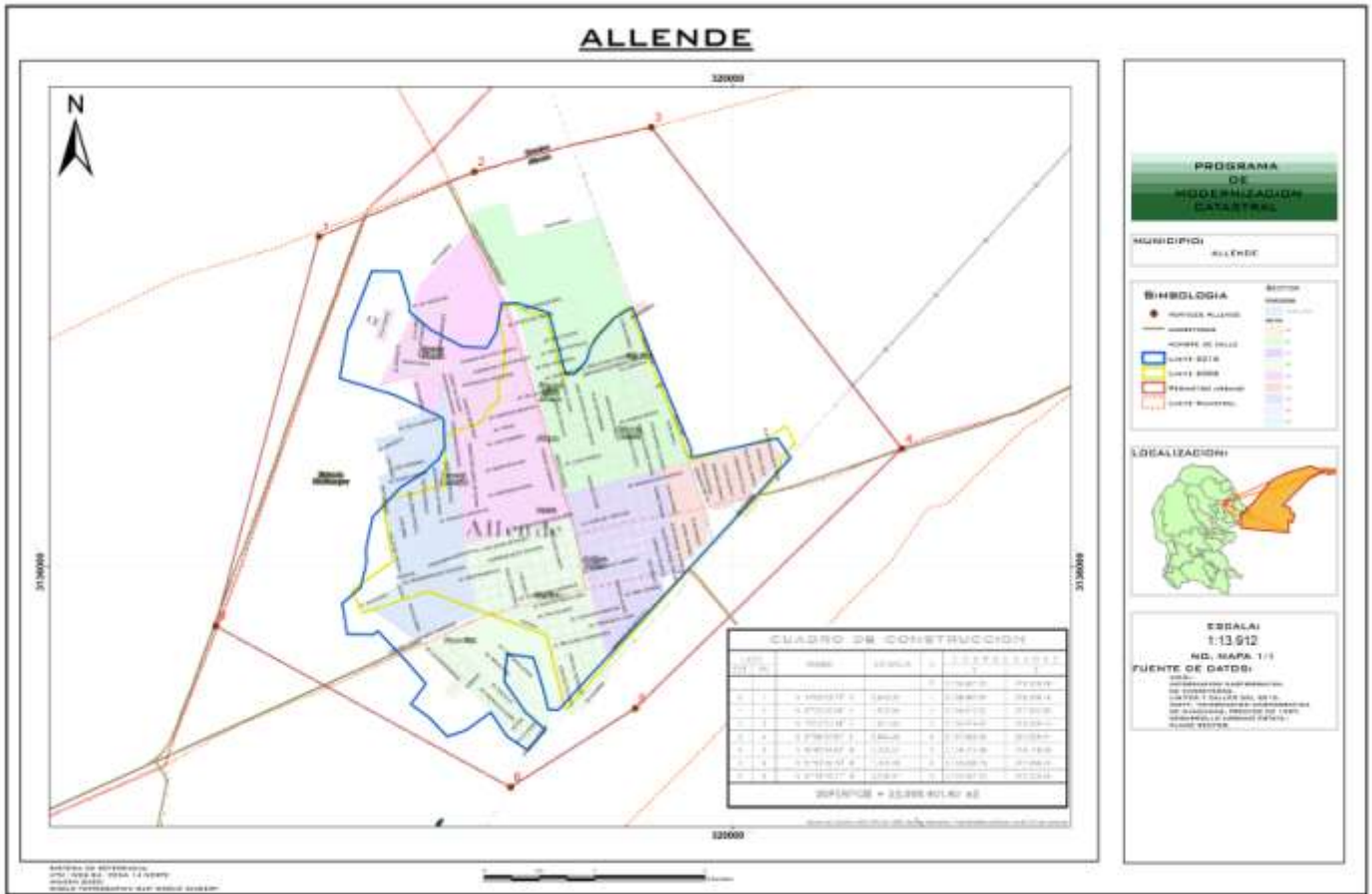


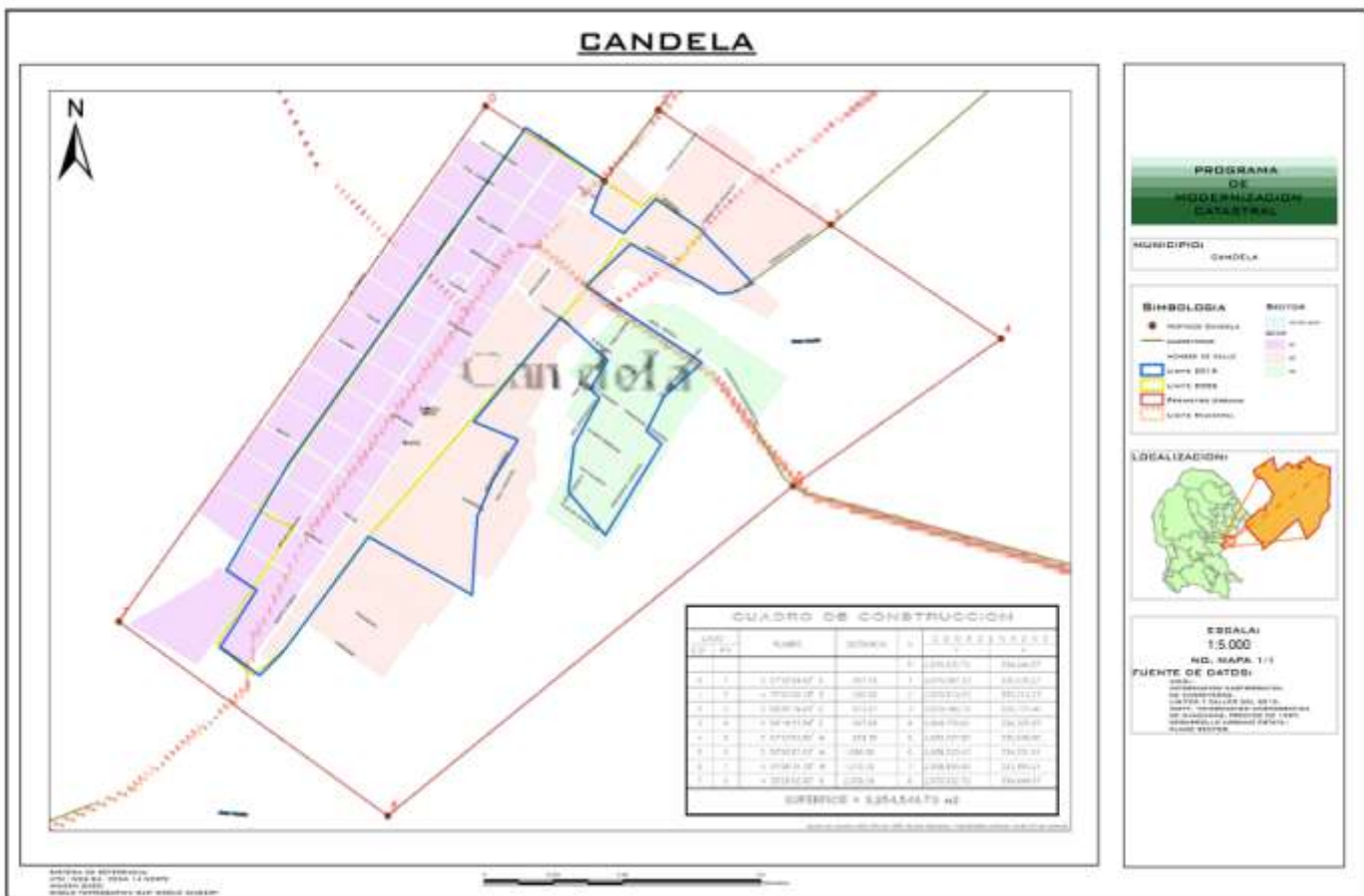
ING. JOSÉ MARÍA FRAUSTRO SILLER

**EL DIRECTOR GENERAL DEL INSTITUTO REGISTRAL Y CATASTRAL DEL ESTADO
DE COAHUILA DE ZARAGOZA**



ARQ. SERGIO MIER CAMPOS.





PROGRAMA DE MODERNIZACION CATASTRAL

MUNICIPIO: CANDELA

SIMBOLOGIA

- Puntos de Control
- Límites de Parcela
- Límite de Calle
- Límite de Manzana
- Perímetros de Construcción
- Límite de Manzana

NOTAS

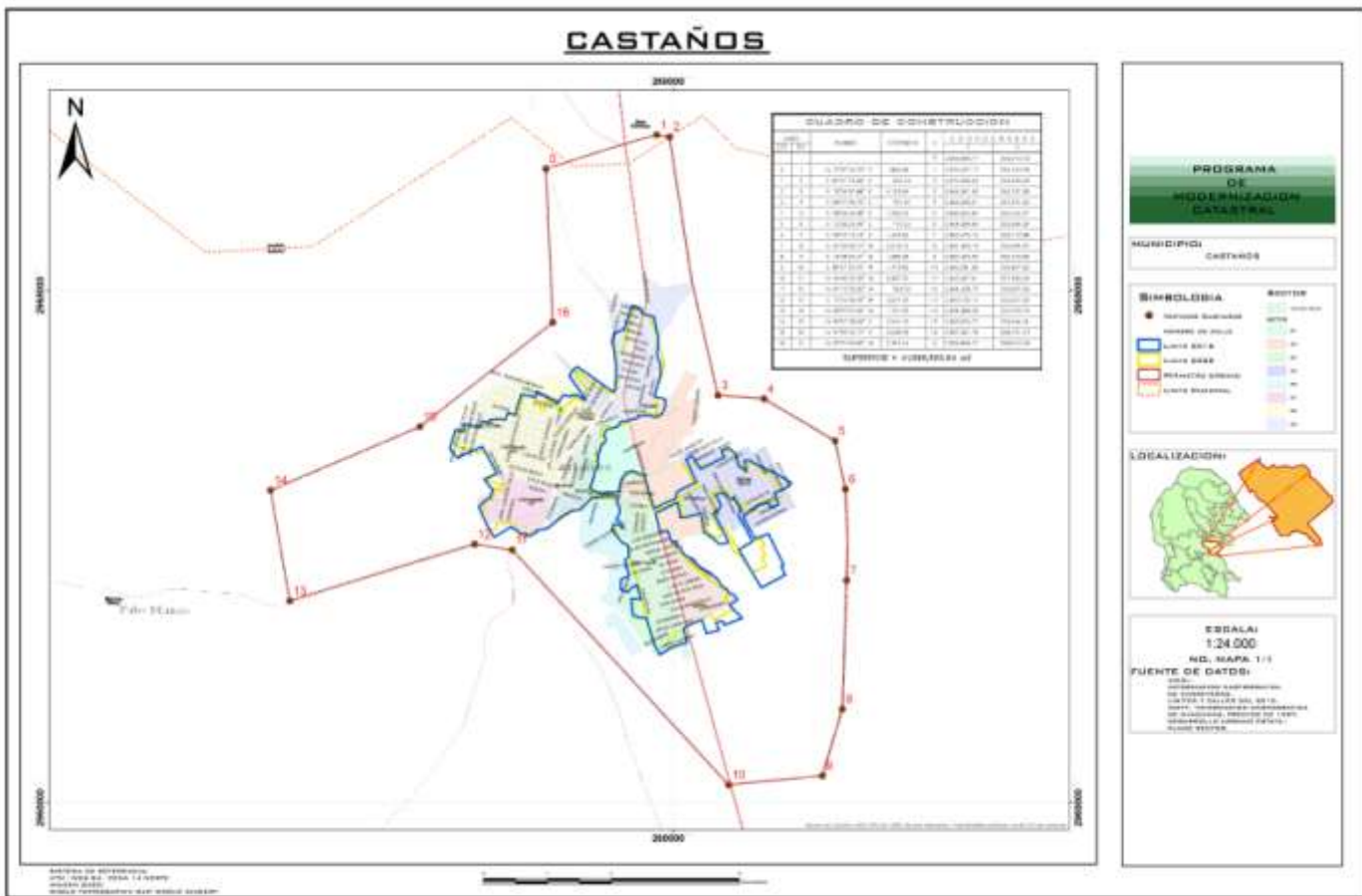
- 1:000
- 1:200
- 1:400
- 1:600
- 1:800
- 2:000
- 2:200
- 2:400
- 2:600
- 2:800
- 3:000
- 3:200
- 3:400
- 3:600
- 3:800
- 4:000
- 4:200
- 4:400
- 4:600
- 4:800
- 5:000

LOCALIZACION:

ESCALA: 1:5,000
 NO. MAPA: 1/1

FUENTE DE DATOS:

INFORMACION ADMINISTRATIVA DE INGENIERIA CIVIL Y OBRAS PUBLICAS
 DIRECCION DE INGENIERIA CIVIL Y OBRAS PUBLICAS
 SECCION DE INGENIERIA CIVIL Y OBRAS PUBLICAS
 UNIDAD ADMINISTRATIVA DE INGENIERIA CIVIL Y OBRAS PUBLICAS
 SECCION DE INGENIERIA CIVIL Y OBRAS PUBLICAS



PROGRAMA DE MODERNIZACION CATASTRAL

MUNICIPIO: CASTAÑOS

SIMBOLOGIA

- Puntos de Control
- Límites de Parcela
- Límite de Calle
- Límite de Manzana
- Perímetros de Construcción
- Límite de Manzana

NOTAS

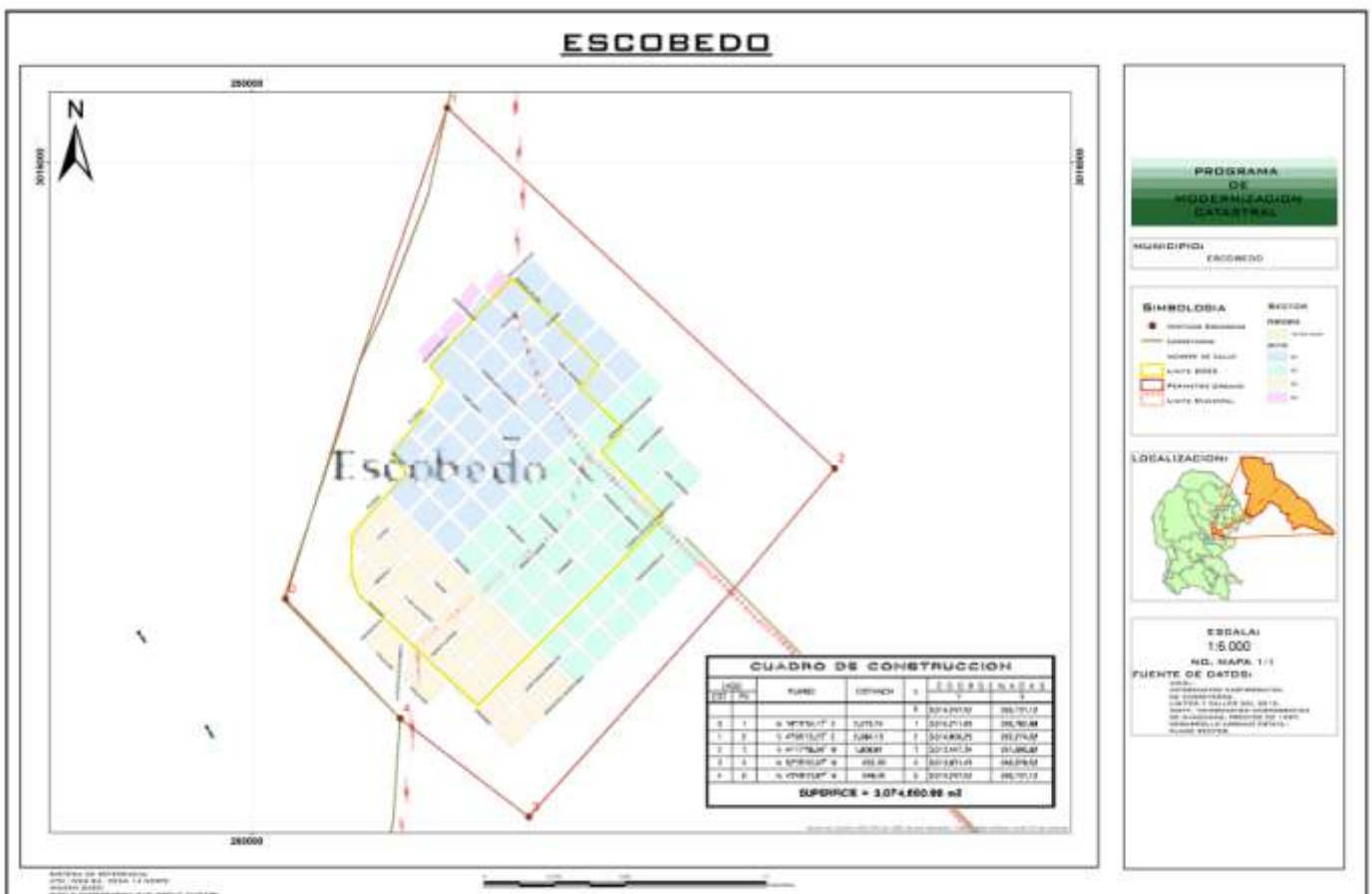
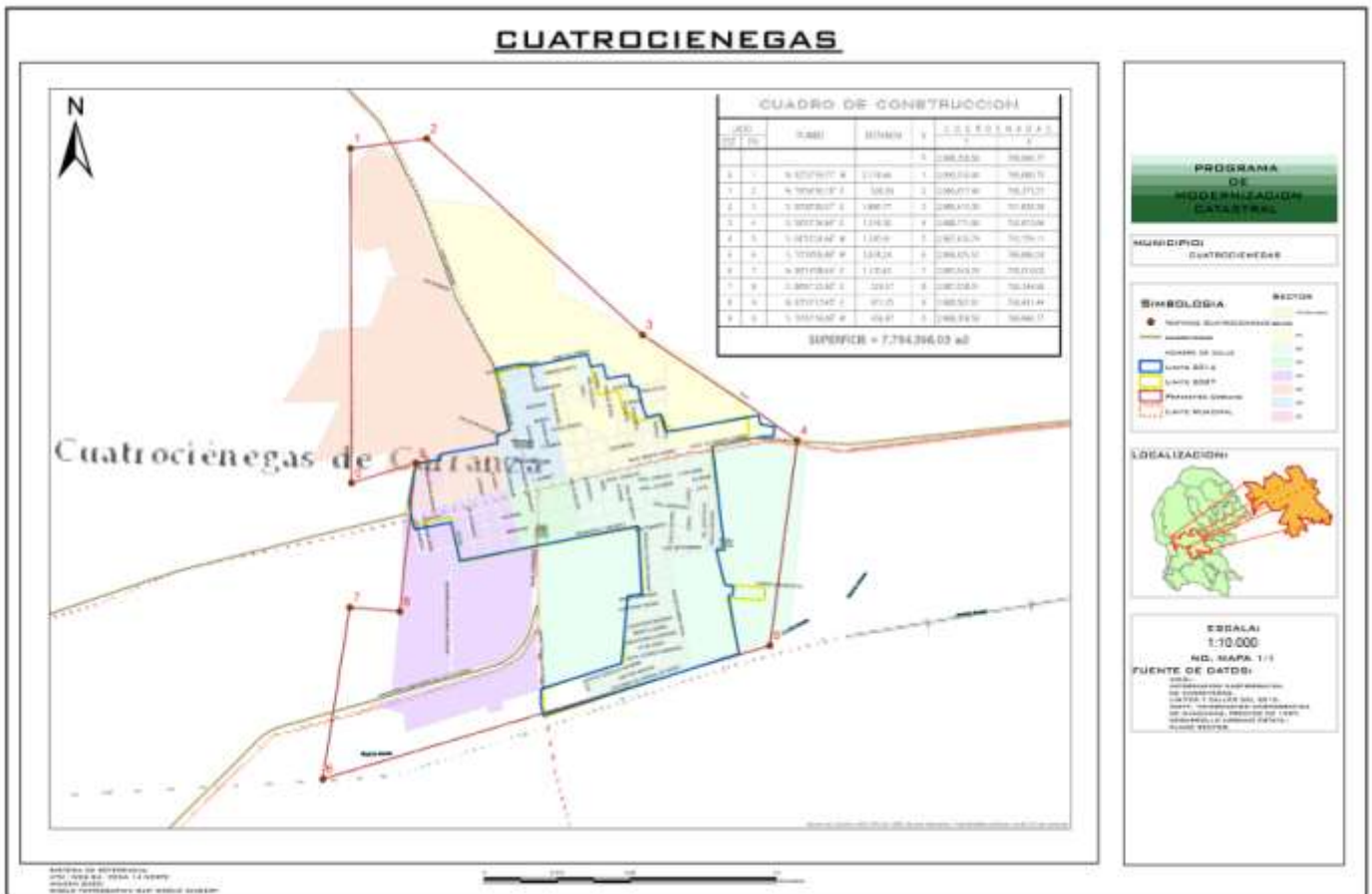
- 1:000
- 1:200
- 1:400
- 1:600
- 1:800
- 2:000
- 2:200
- 2:400
- 2:600
- 2:800
- 3:000
- 3:200
- 3:400
- 3:600
- 3:800
- 4:000
- 4:200
- 4:400
- 4:600
- 4:800
- 5:000

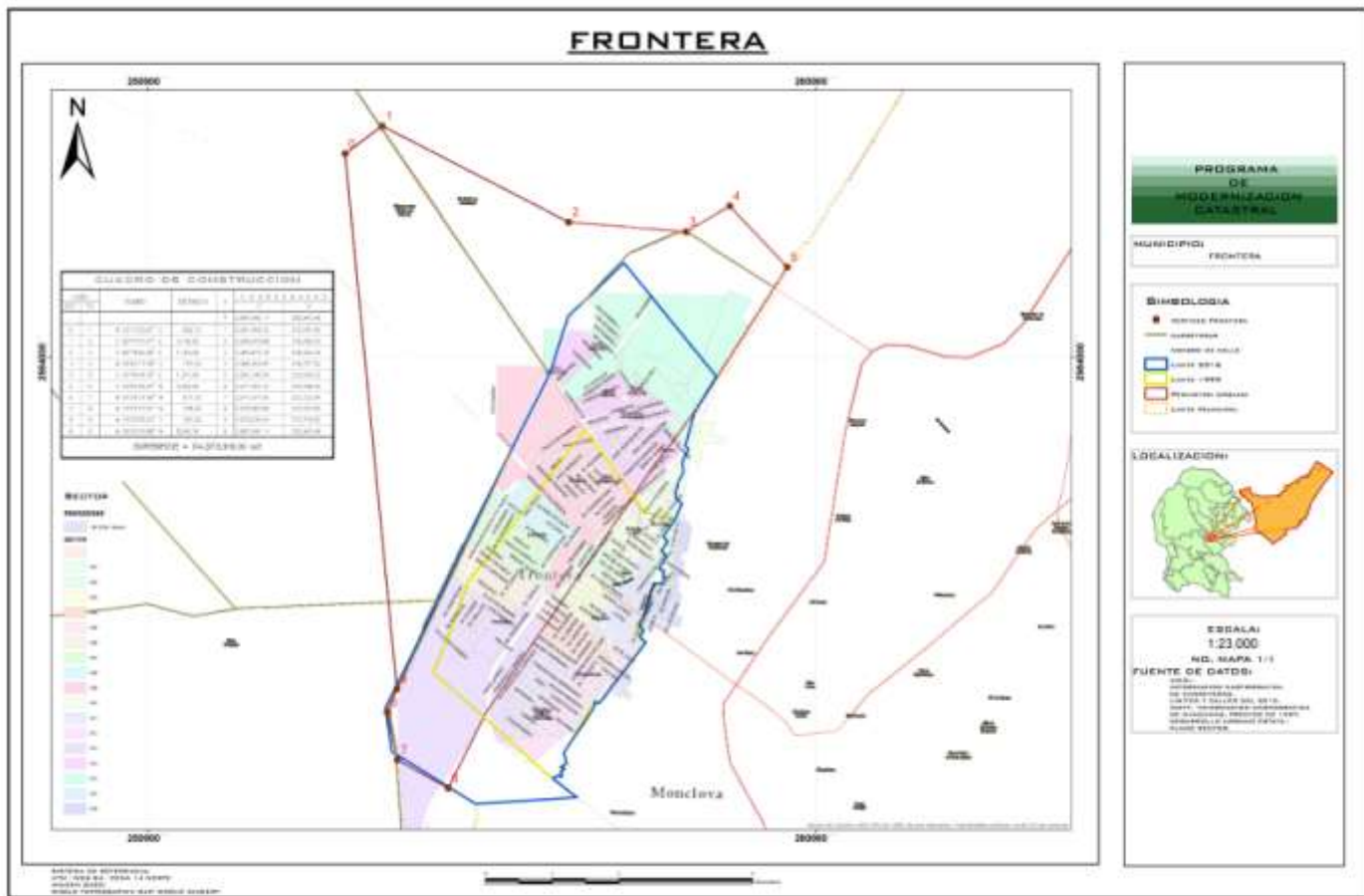
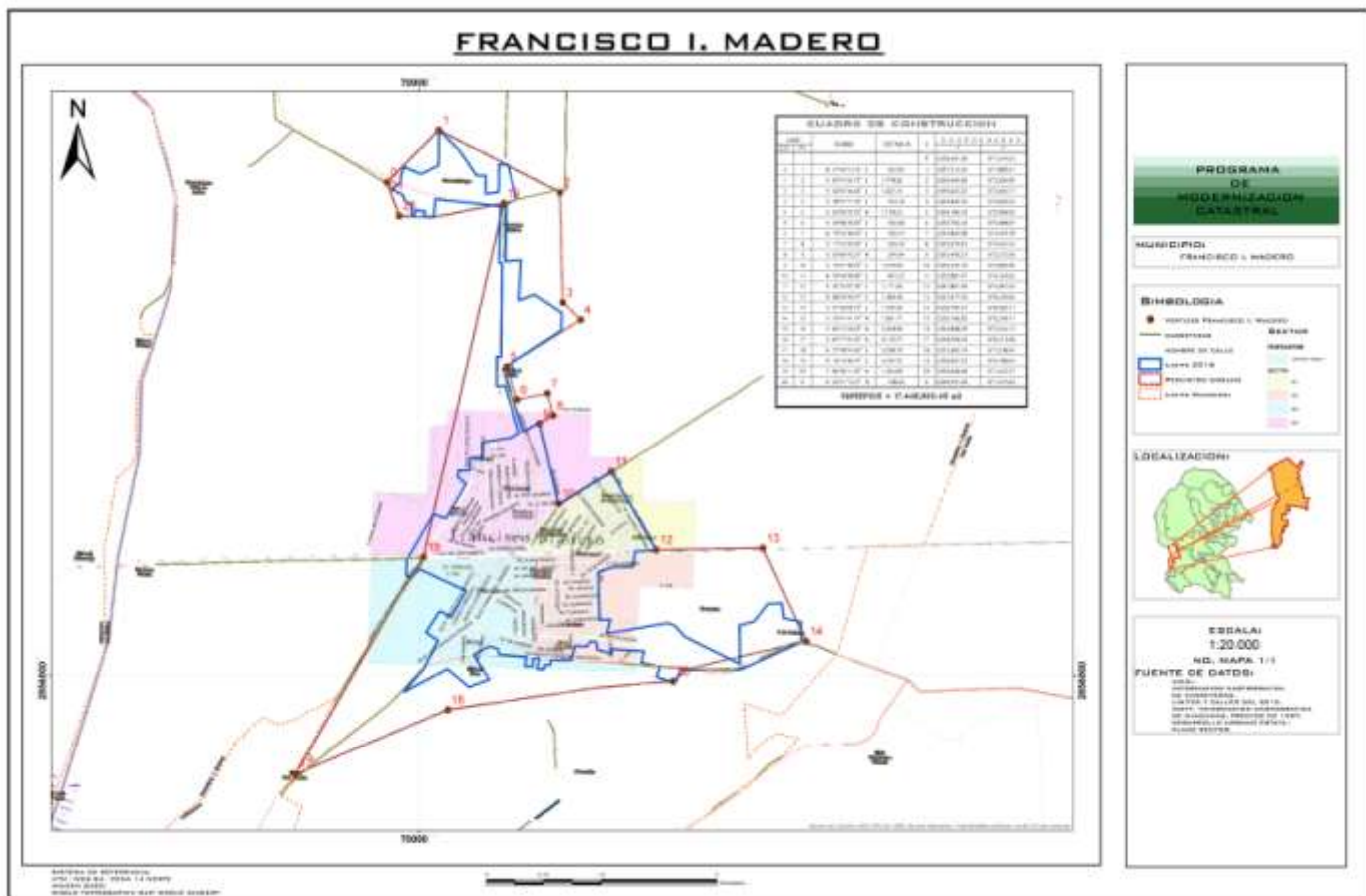
LOCALIZACION:

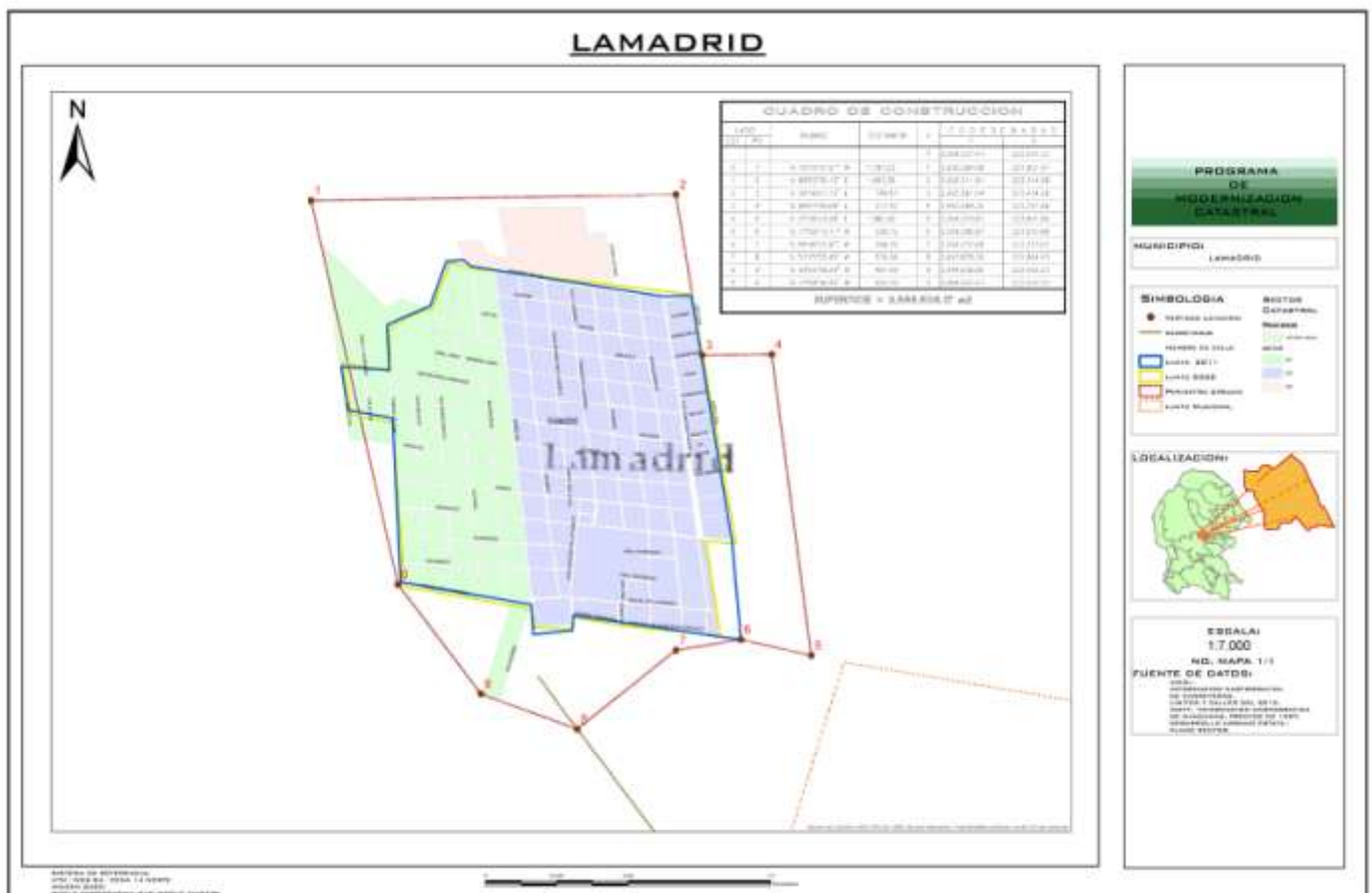
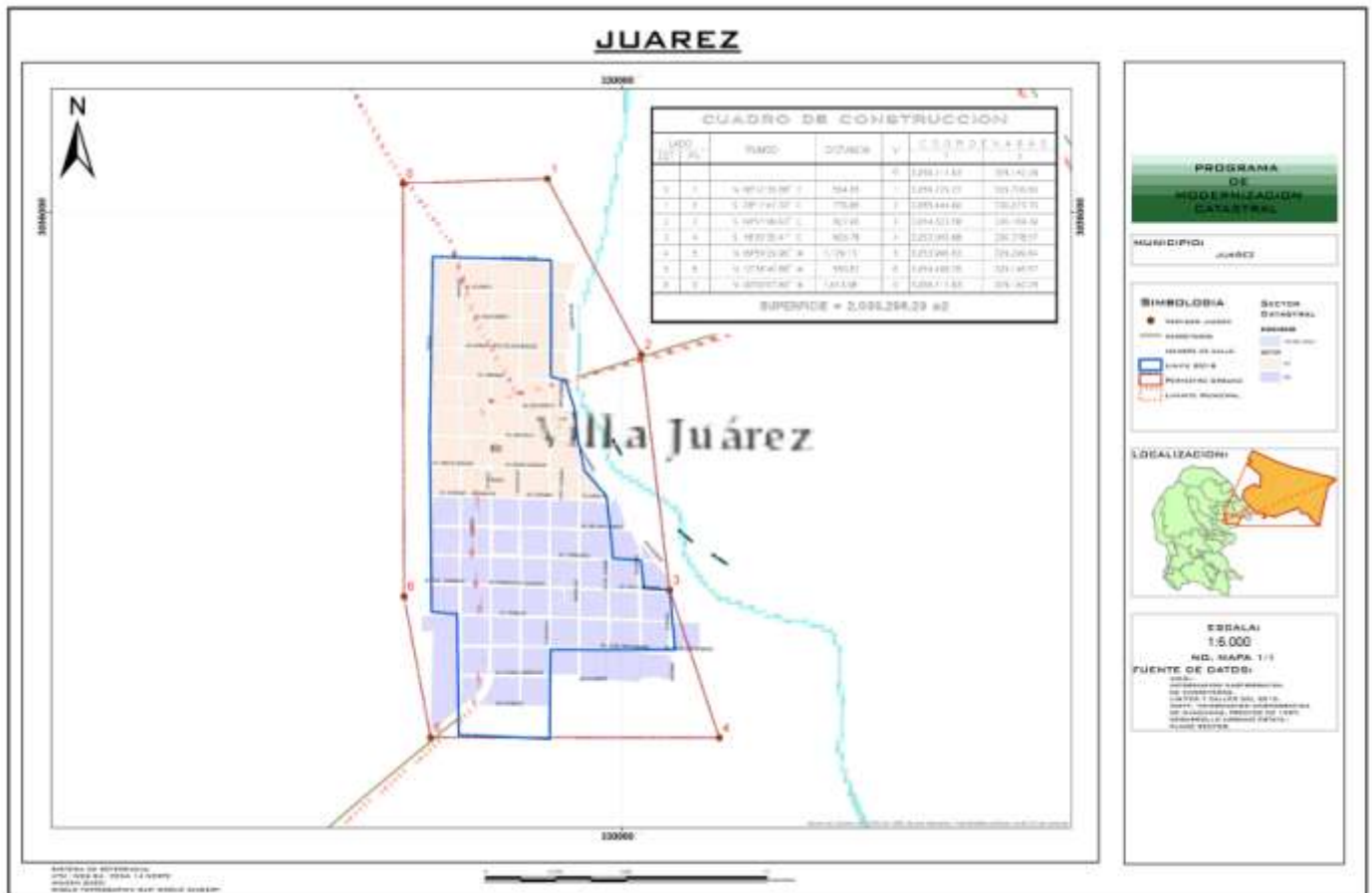
ESCALA: 1:24,000
 NO. MAPA: 1/1

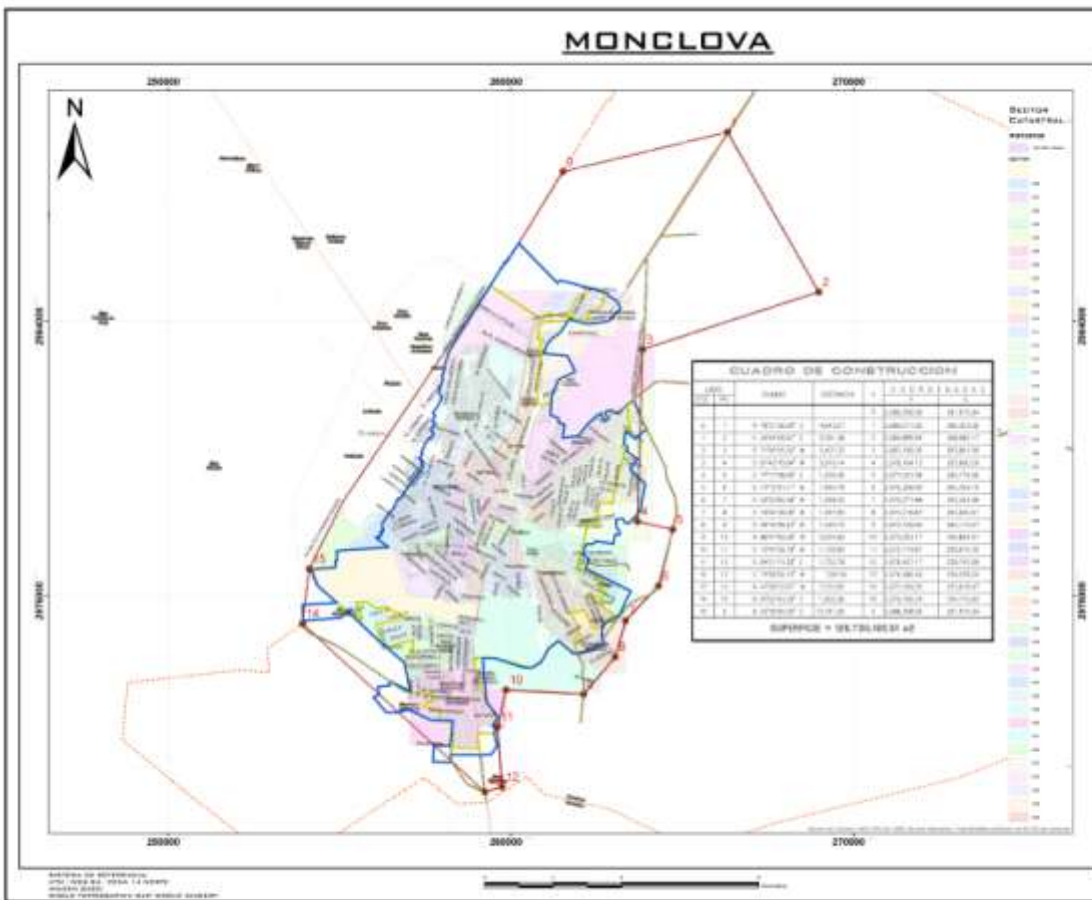
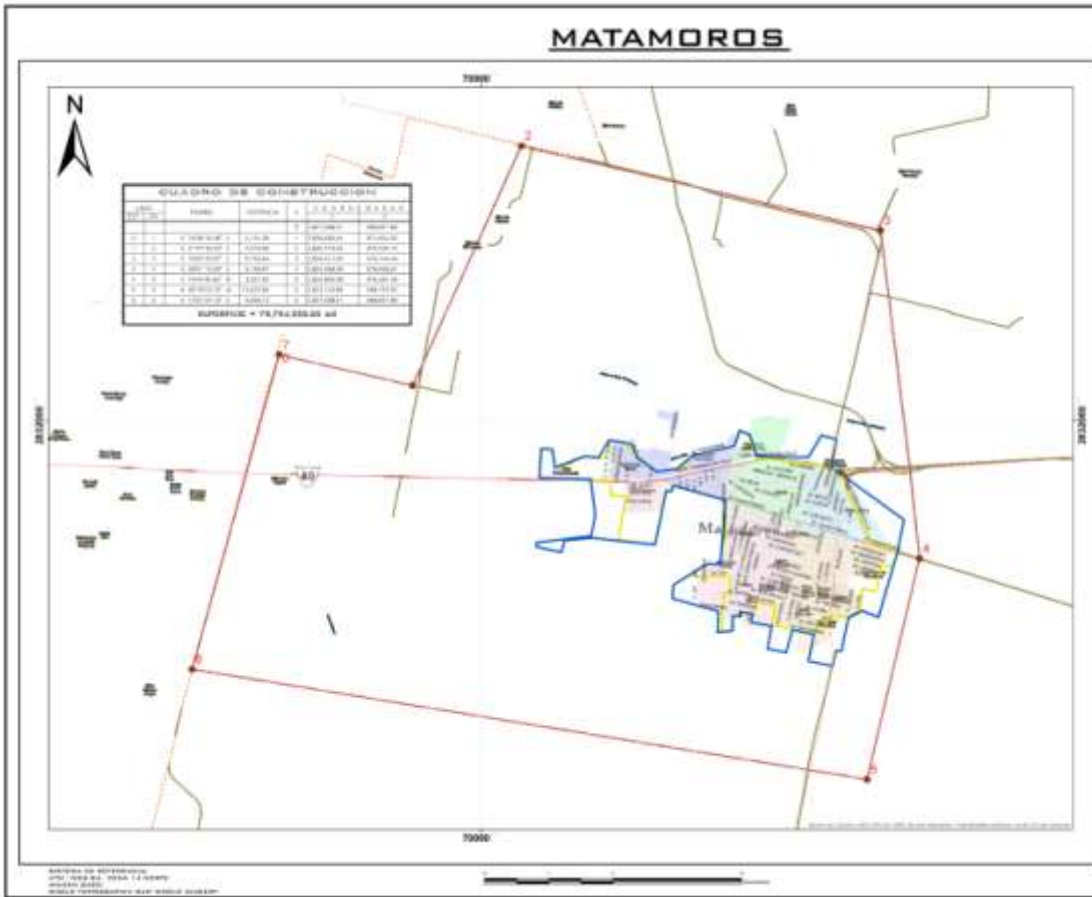
FUENTE DE DATOS:

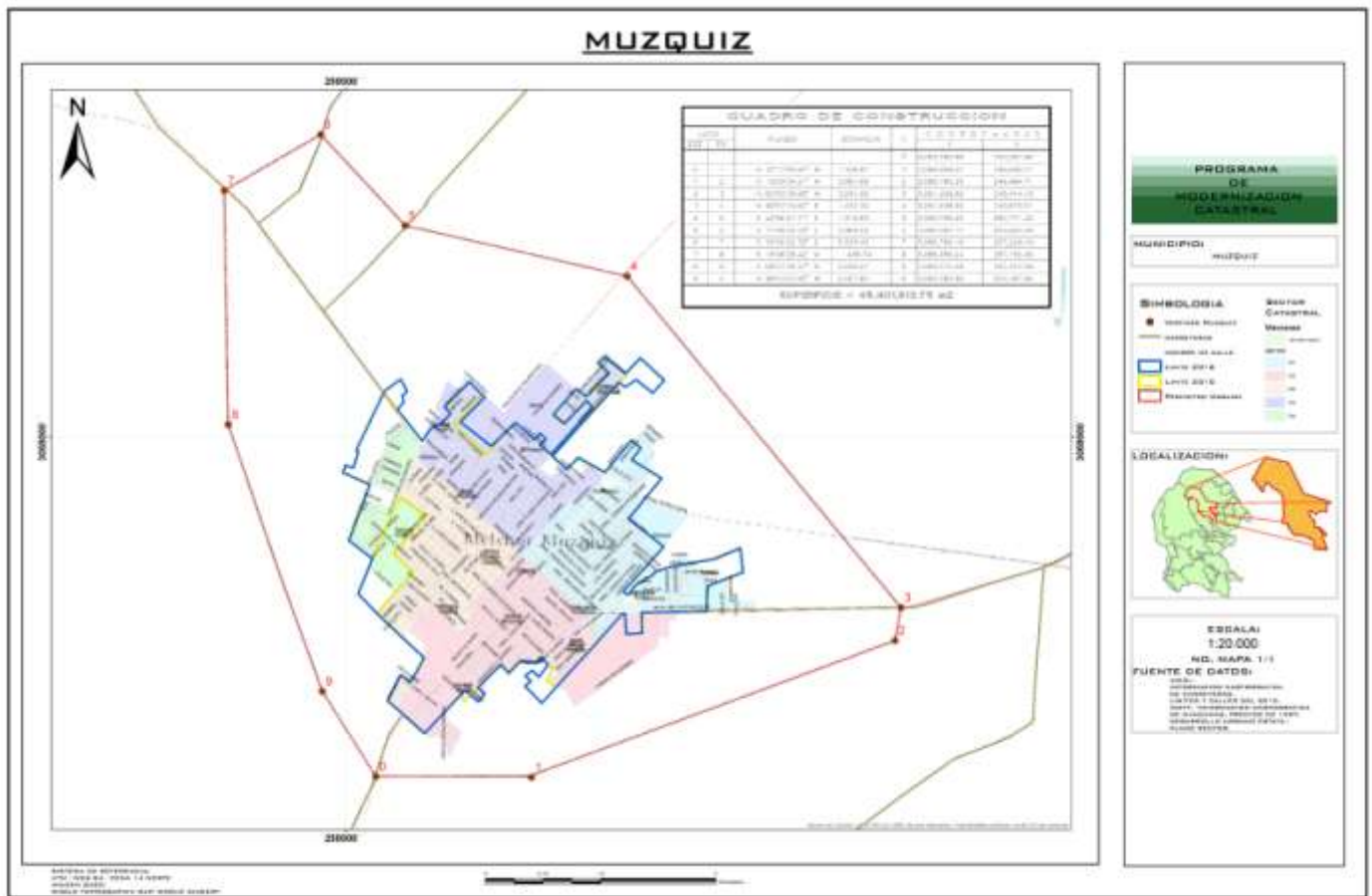
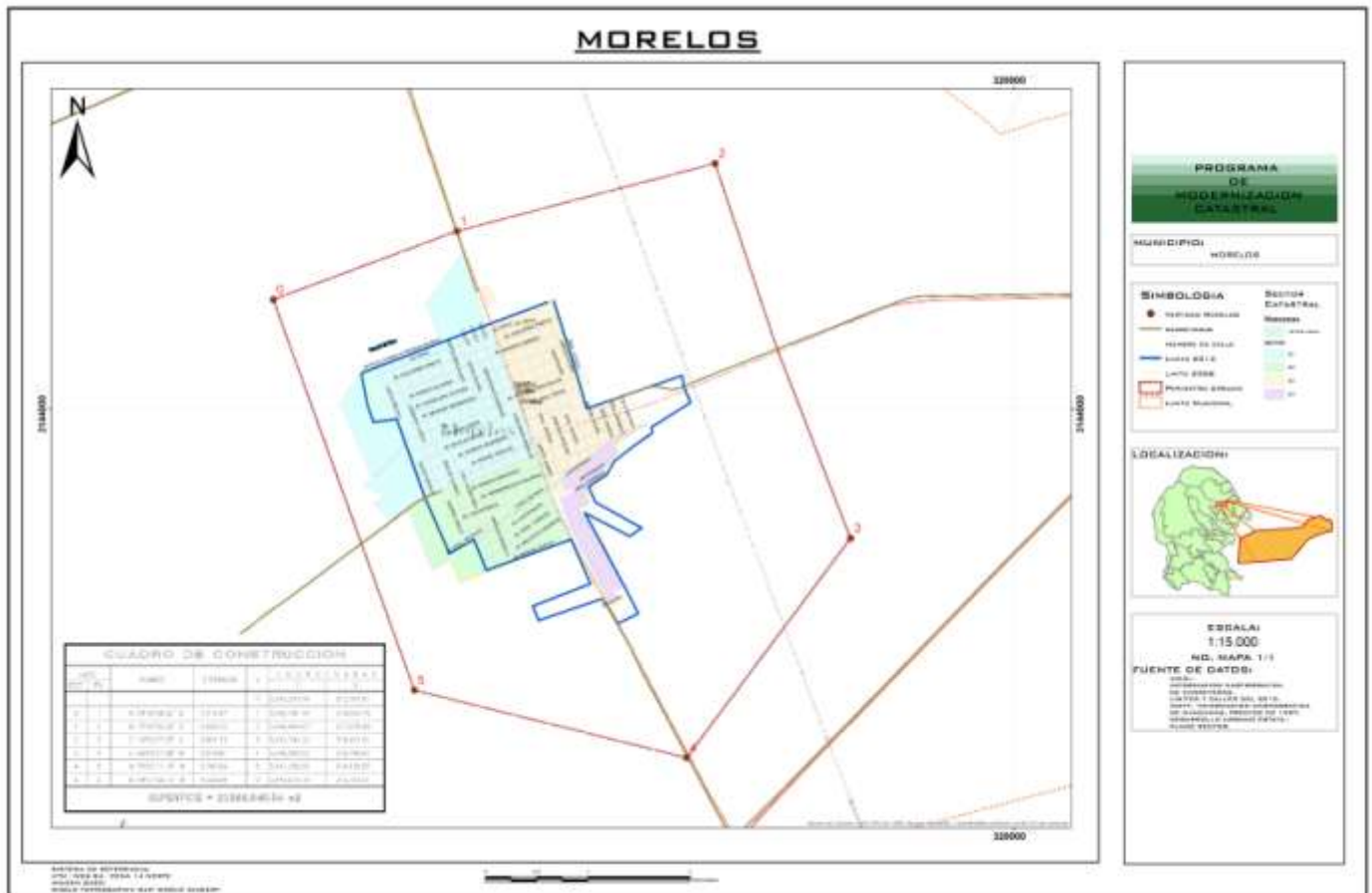
INFORMACION ADMINISTRATIVA DE INGENIERIA CIVIL Y OBRAS PUBLICAS
 DIRECCION DE INGENIERIA CIVIL Y OBRAS PUBLICAS
 SECCION DE INGENIERIA CIVIL Y OBRAS PUBLICAS
 UNIDAD ADMINISTRATIVA DE INGENIERIA CIVIL Y OBRAS PUBLICAS
 SECCION DE INGENIERIA CIVIL Y OBRAS PUBLICAS

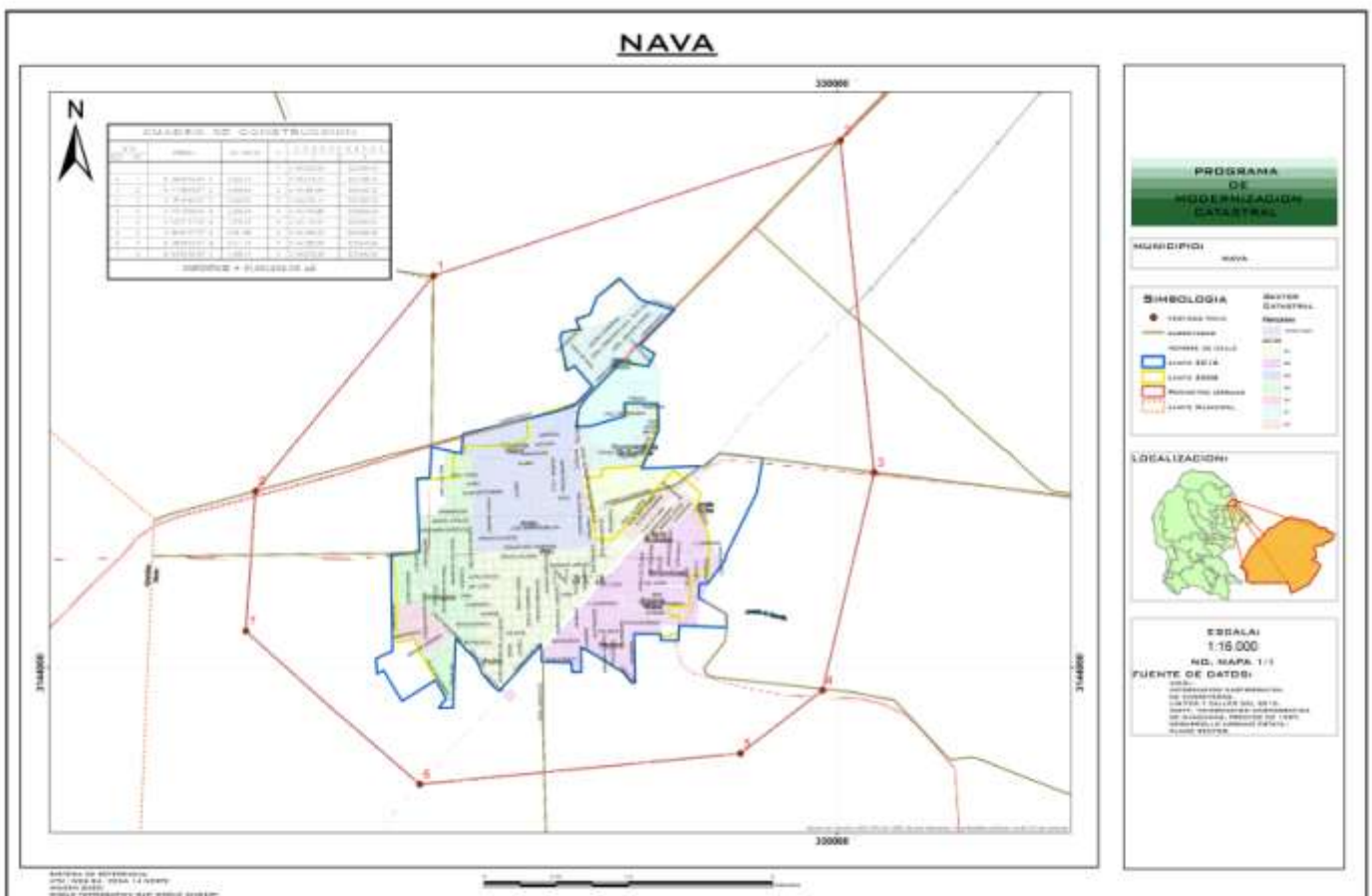
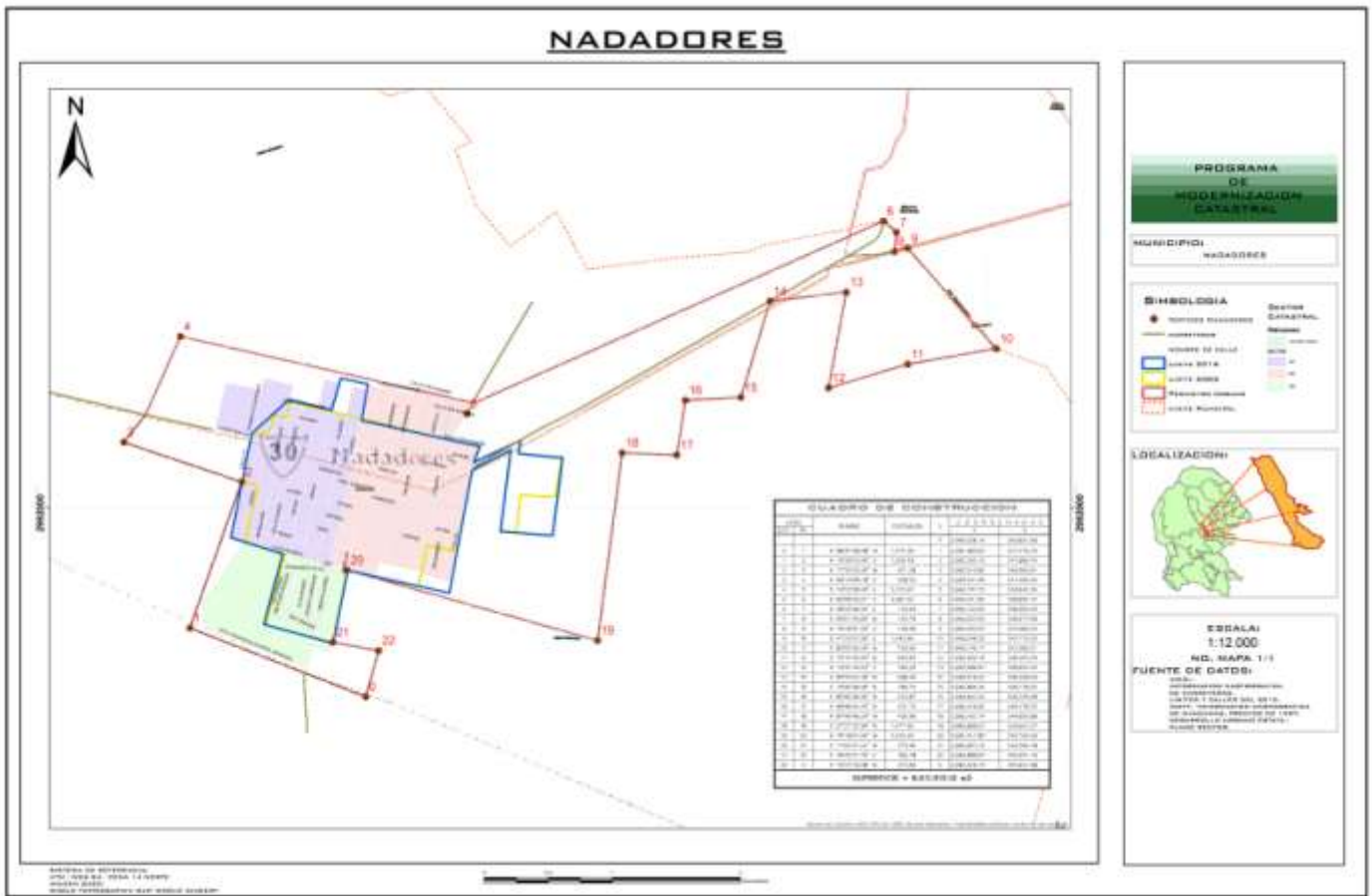


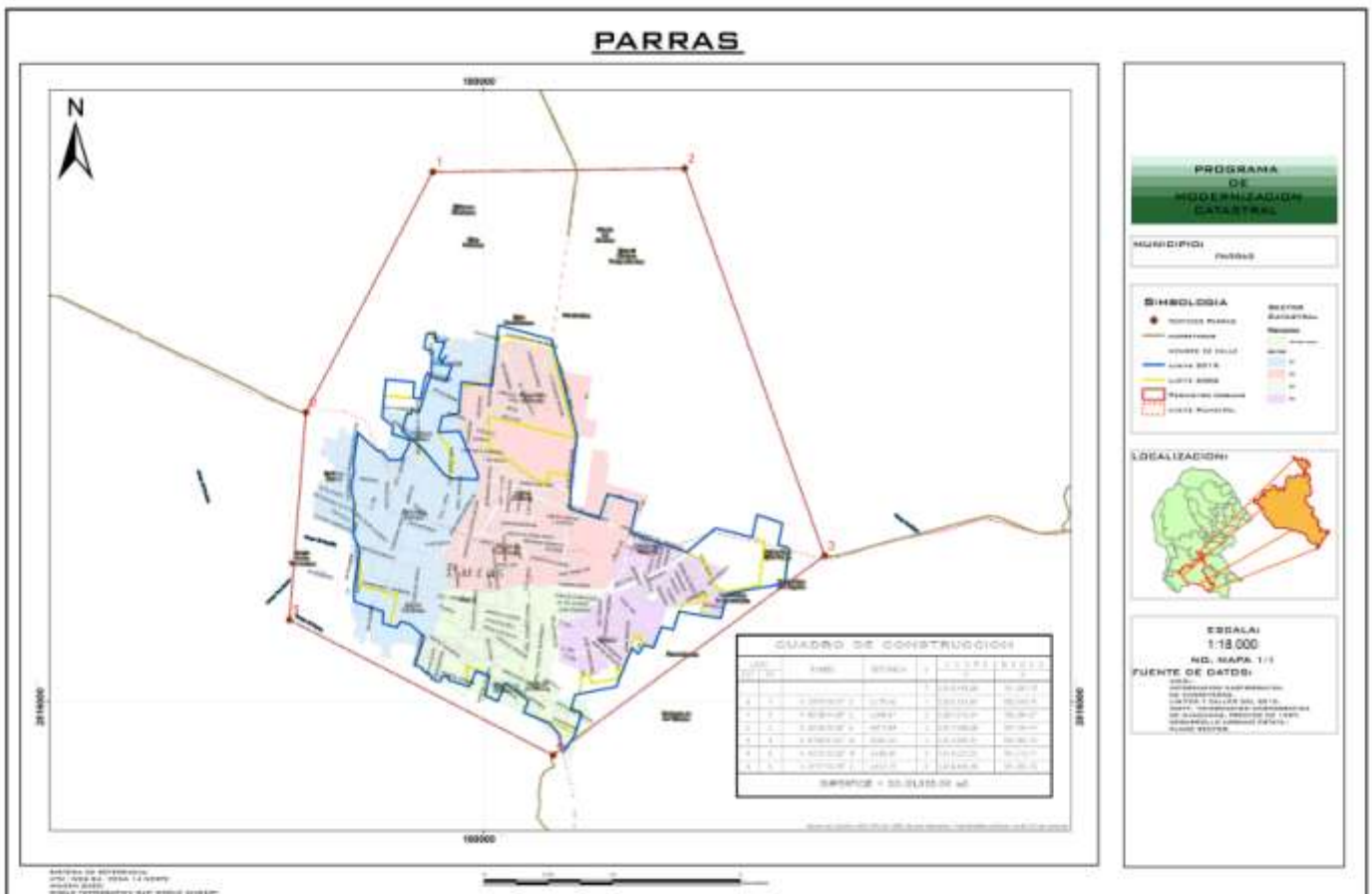
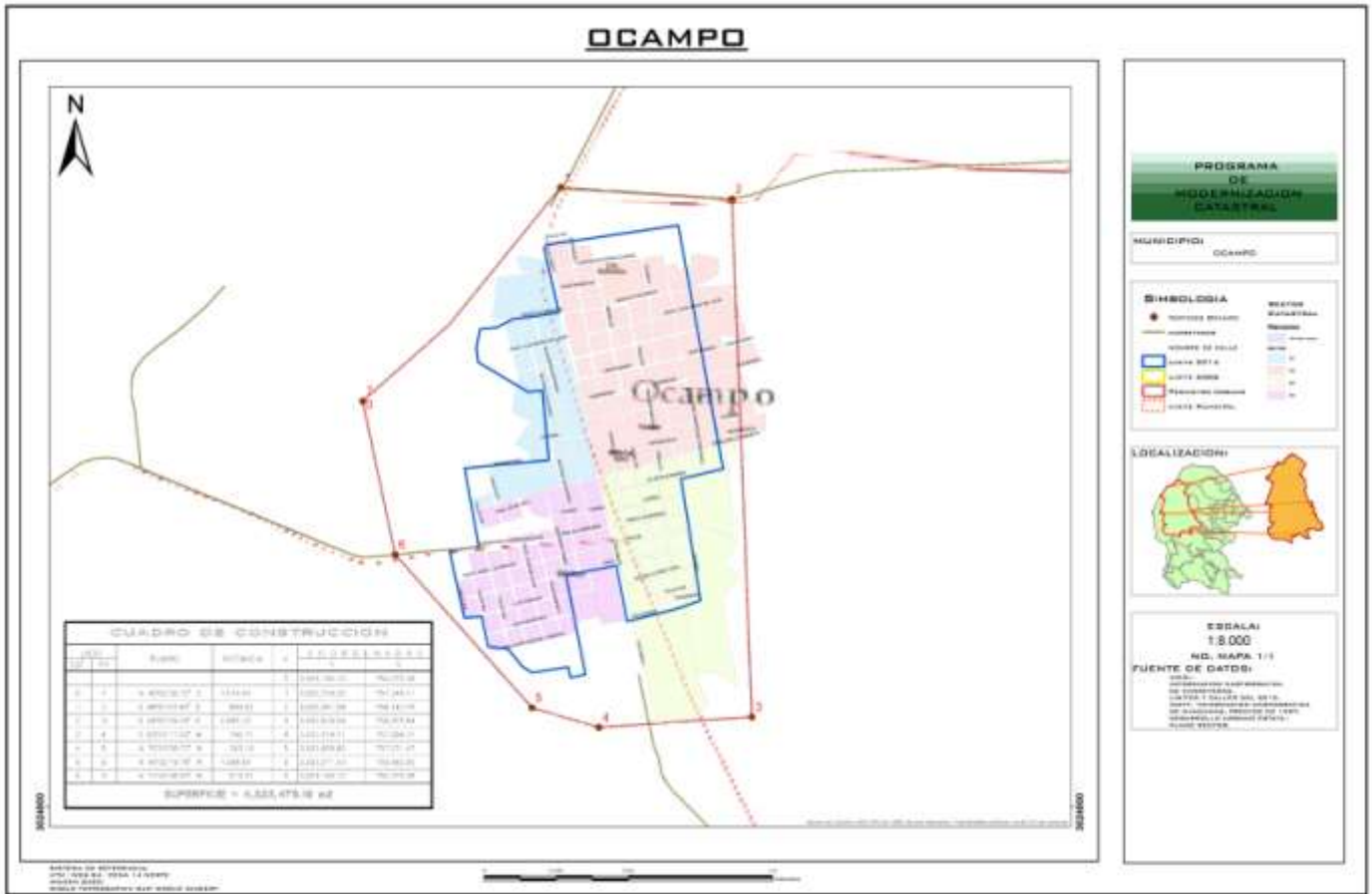


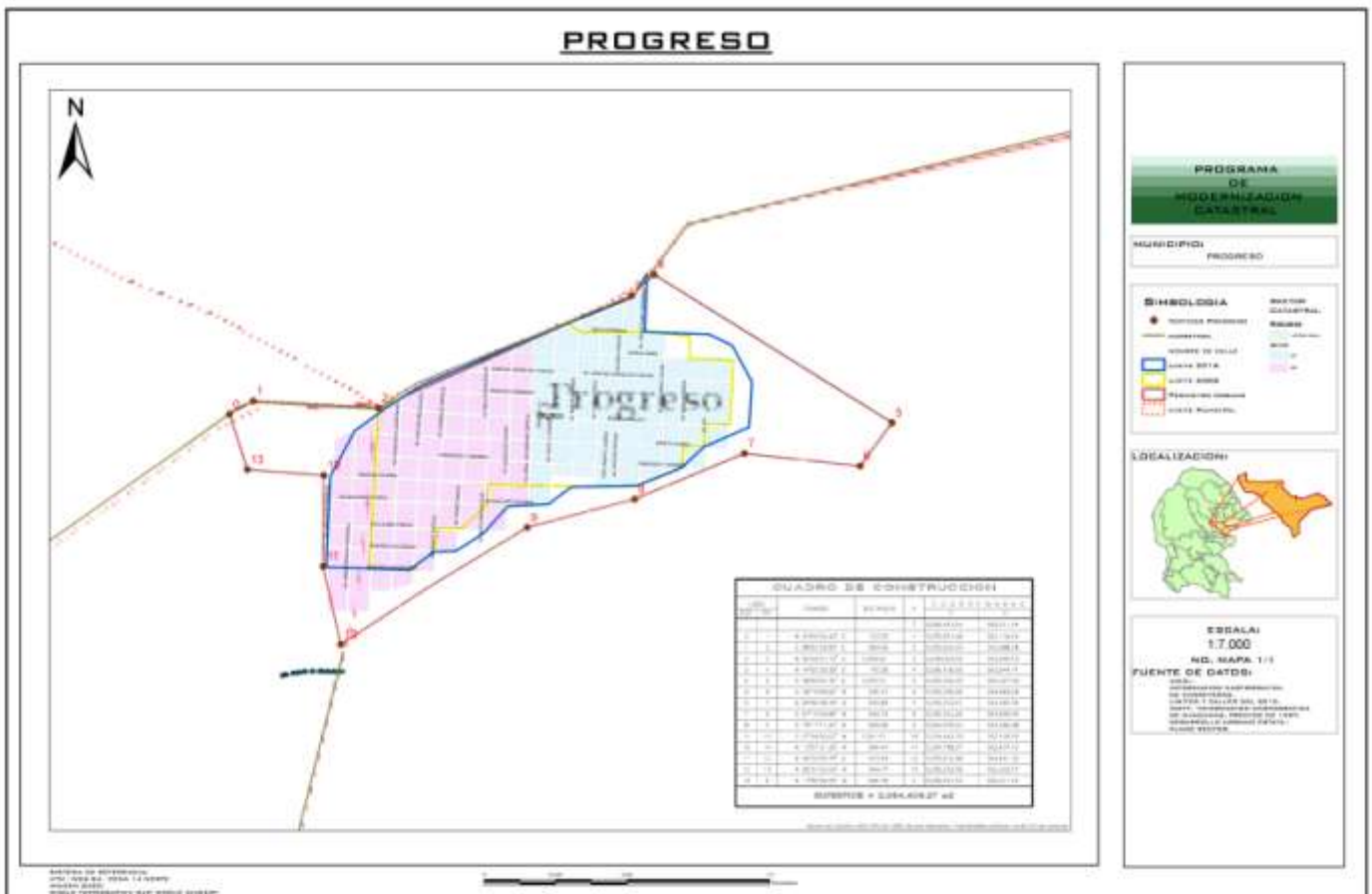
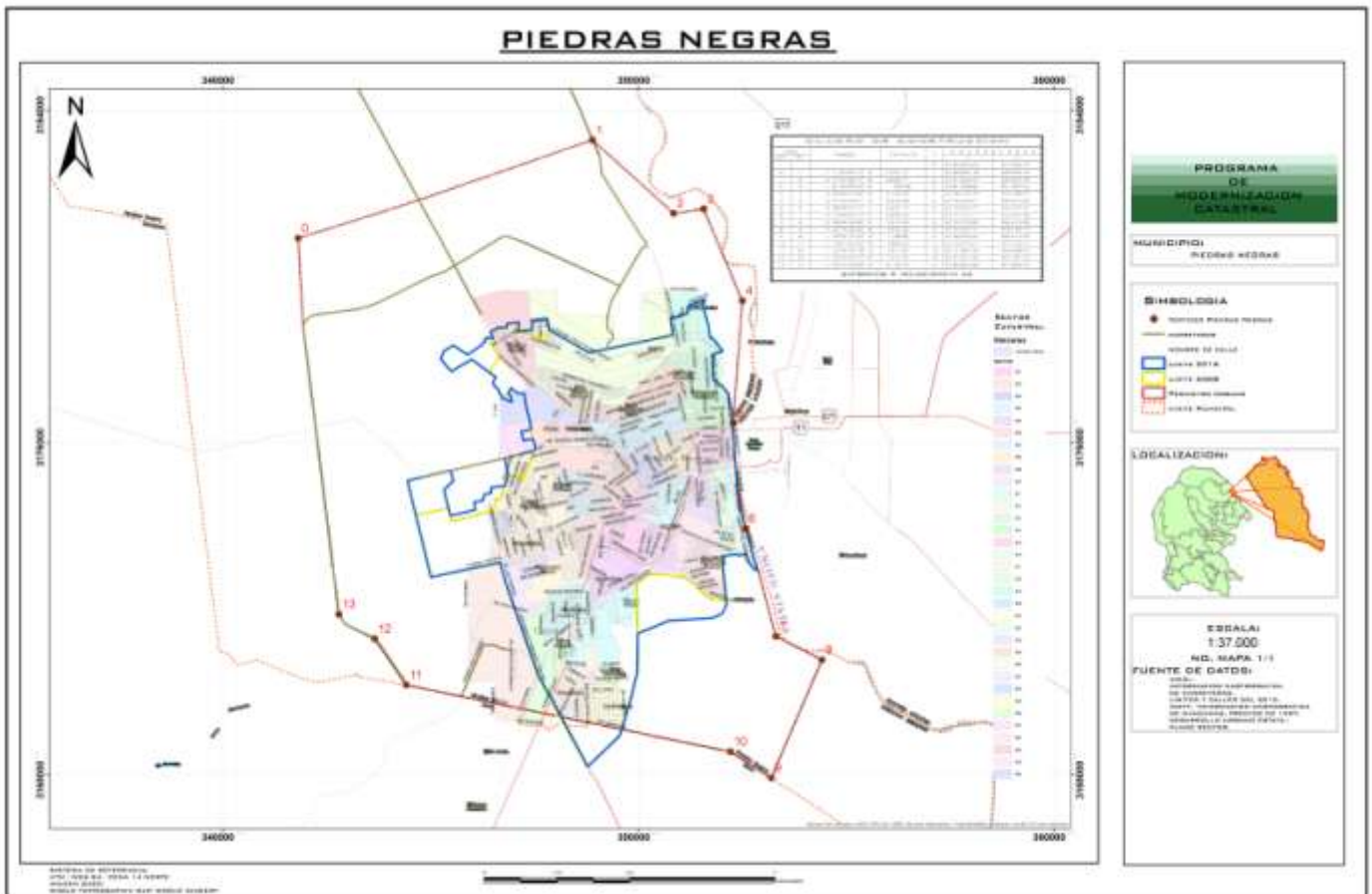


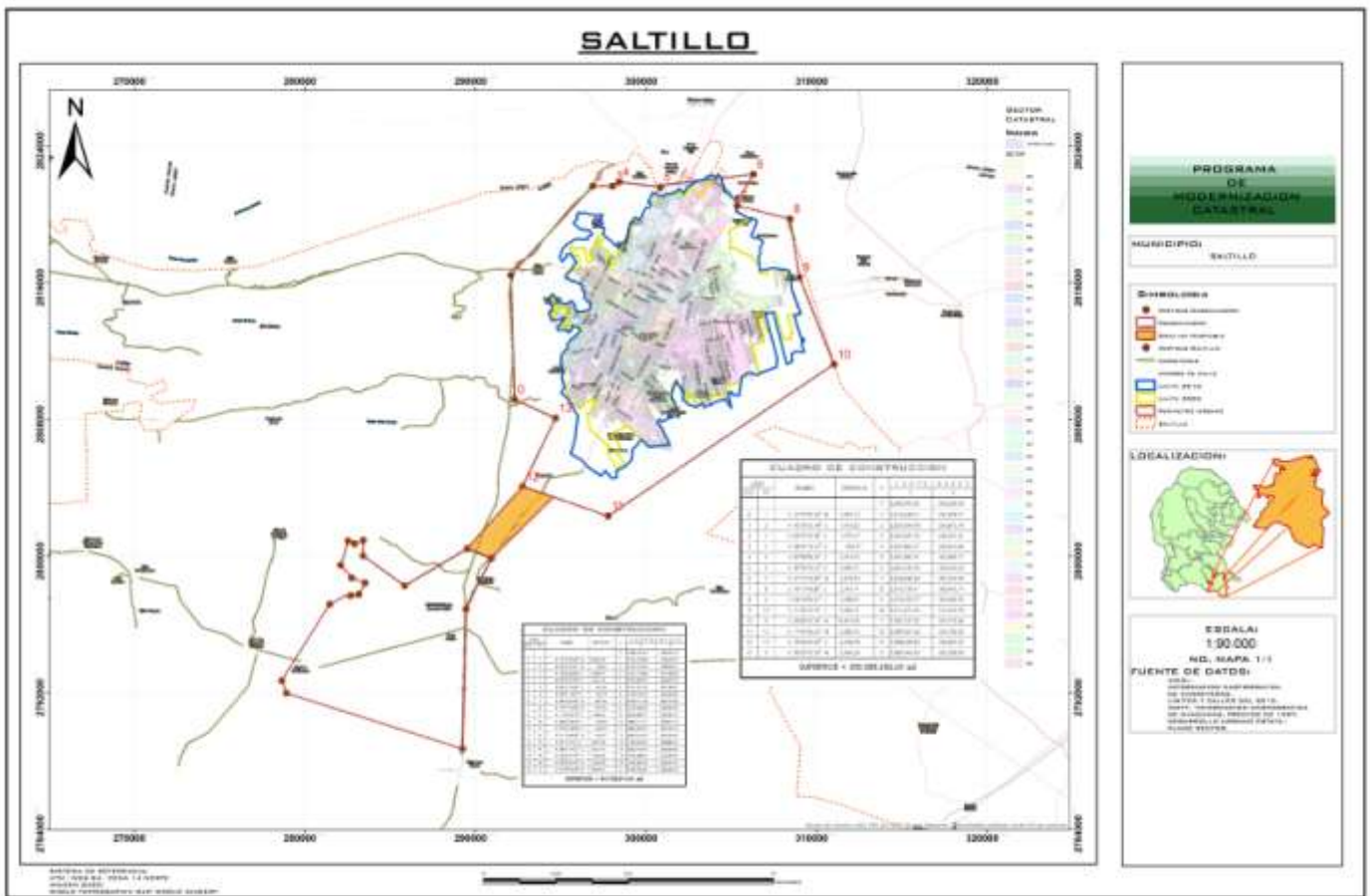
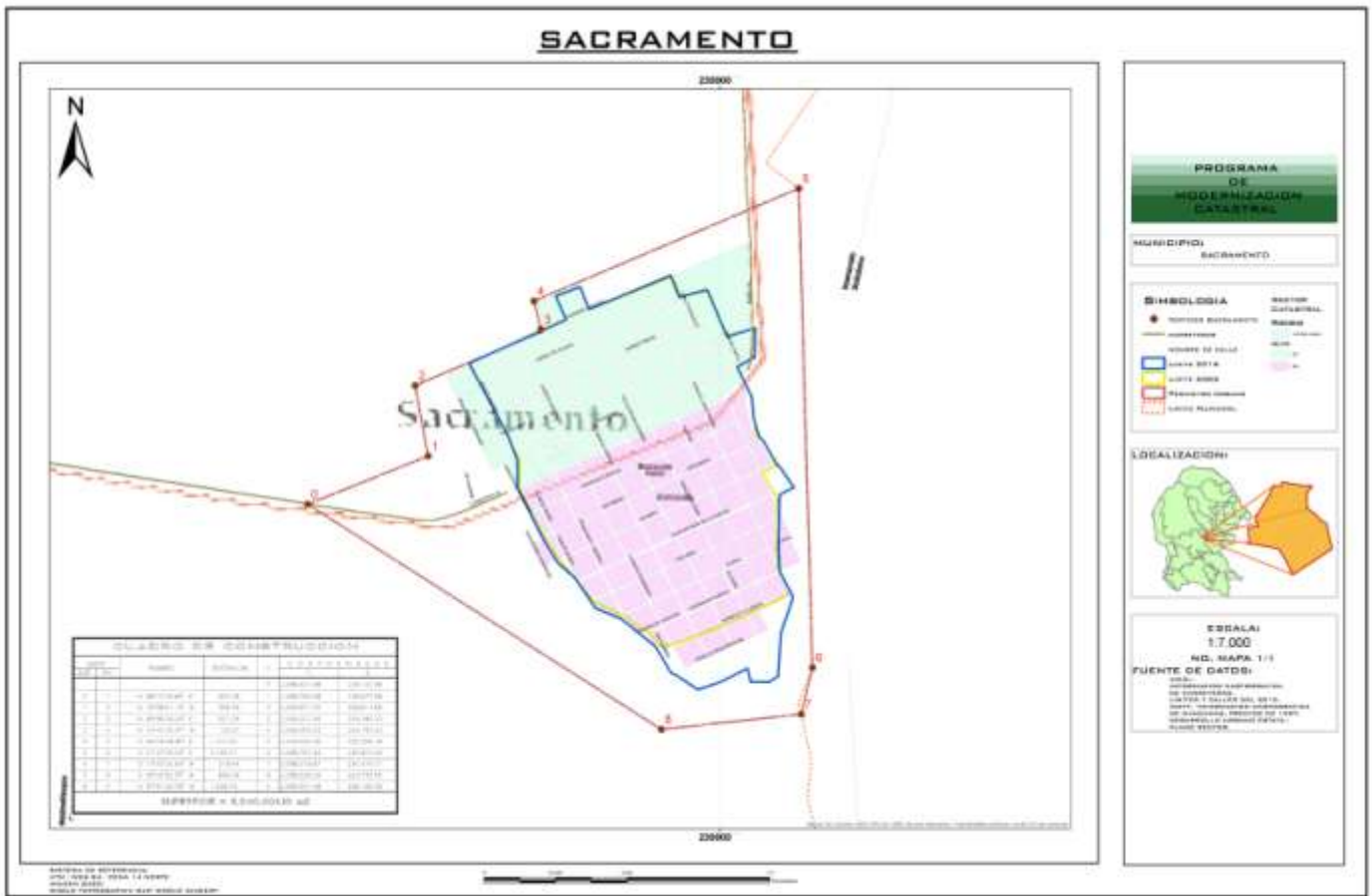


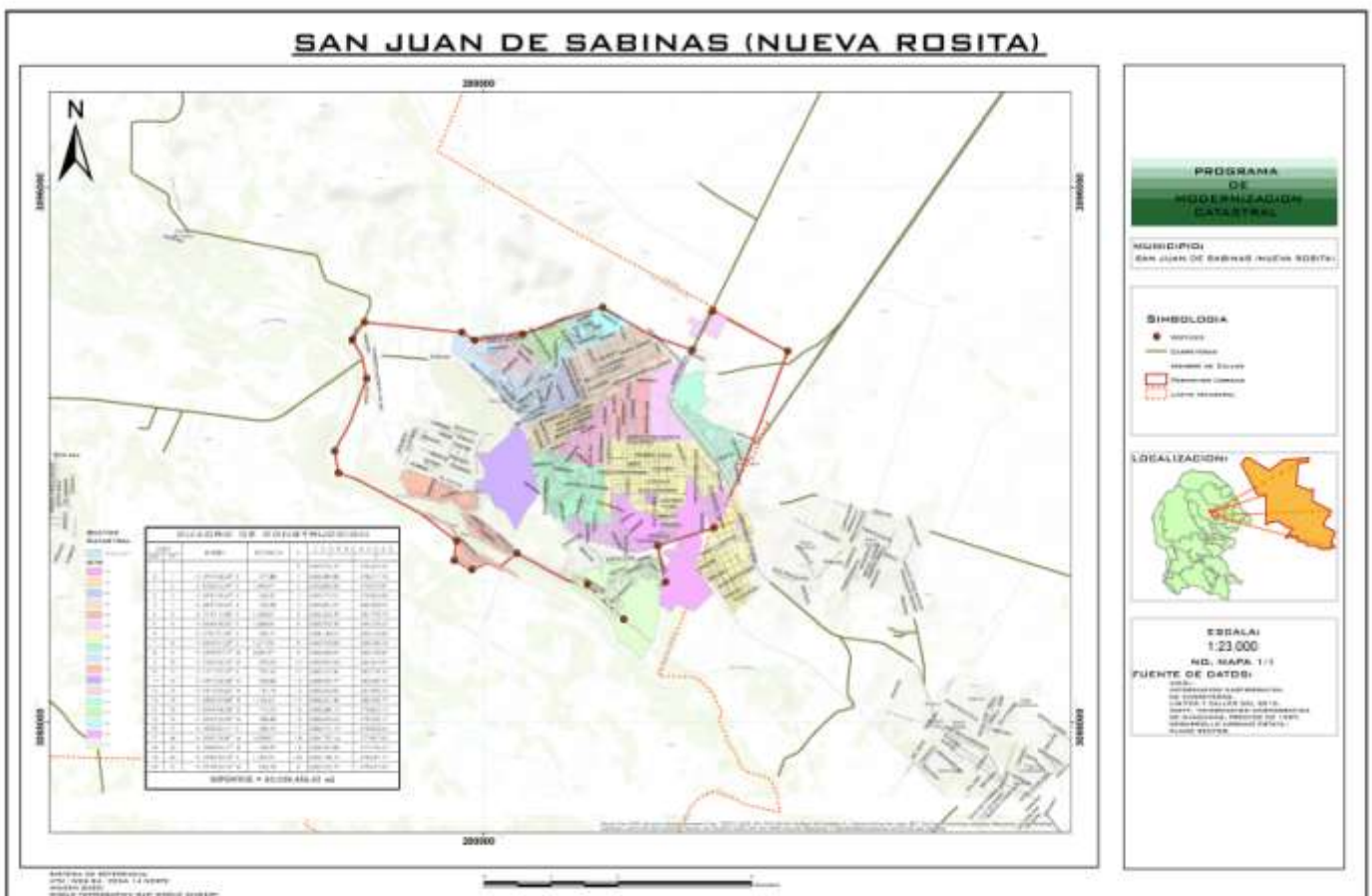
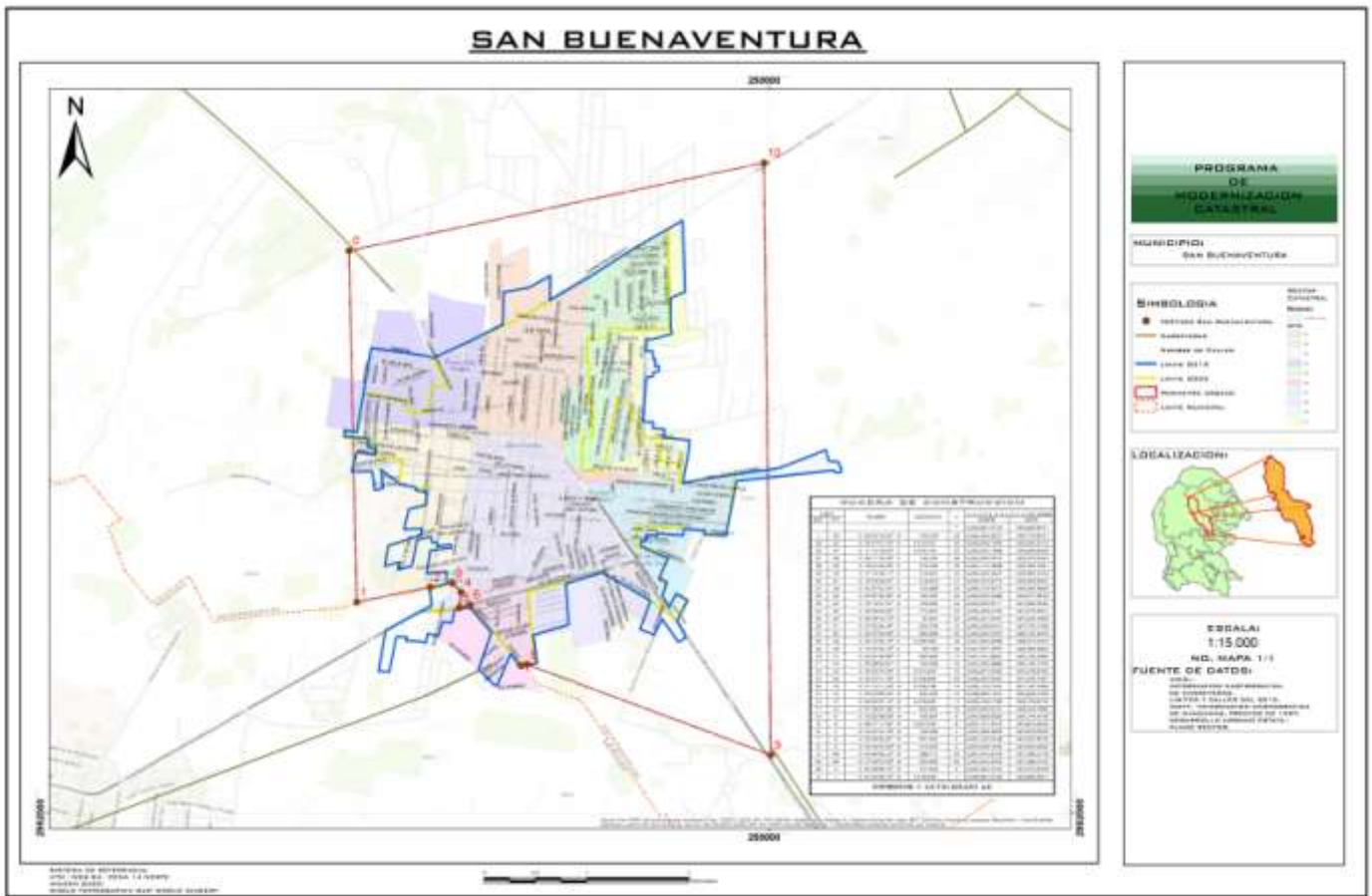




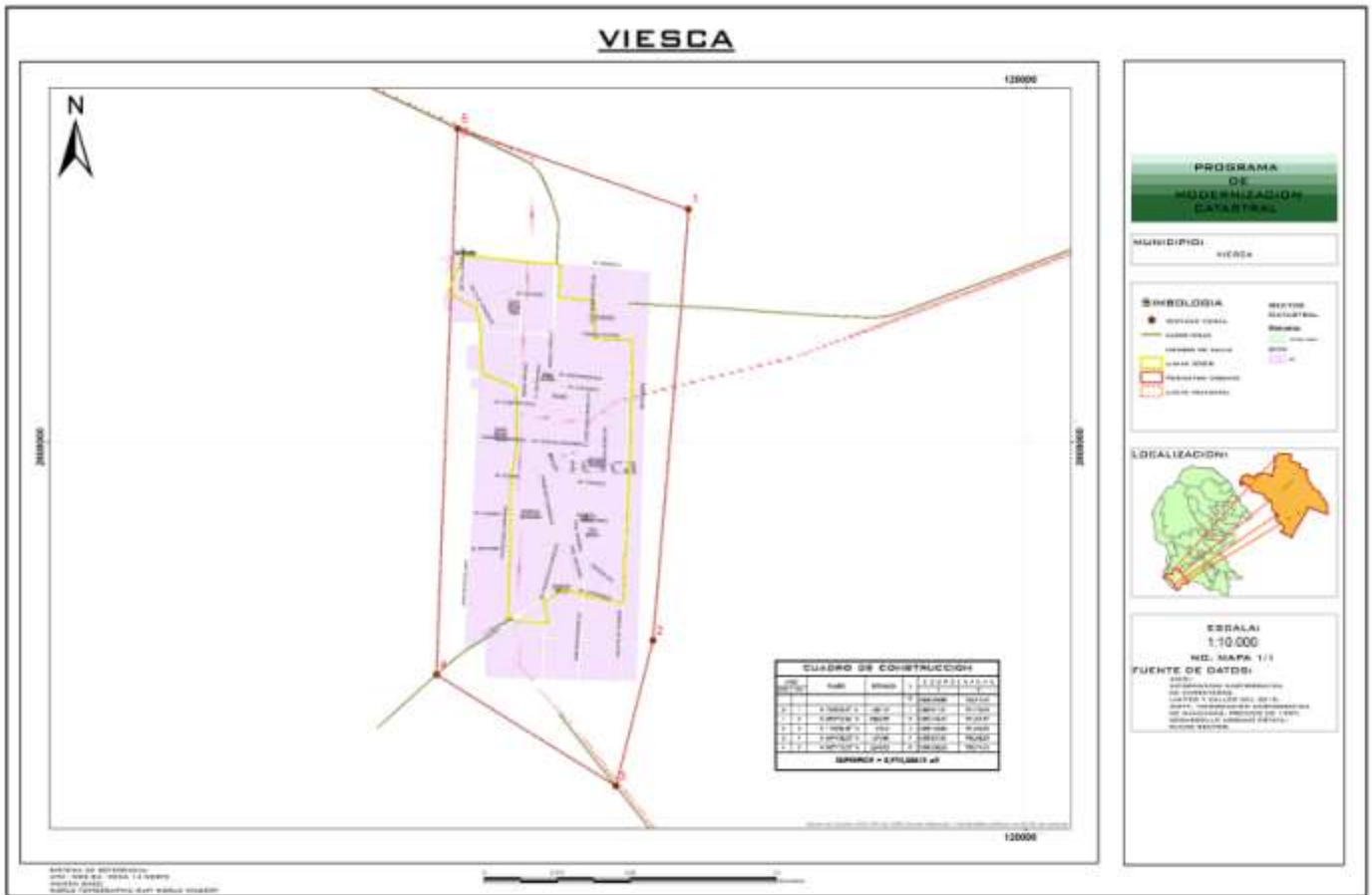
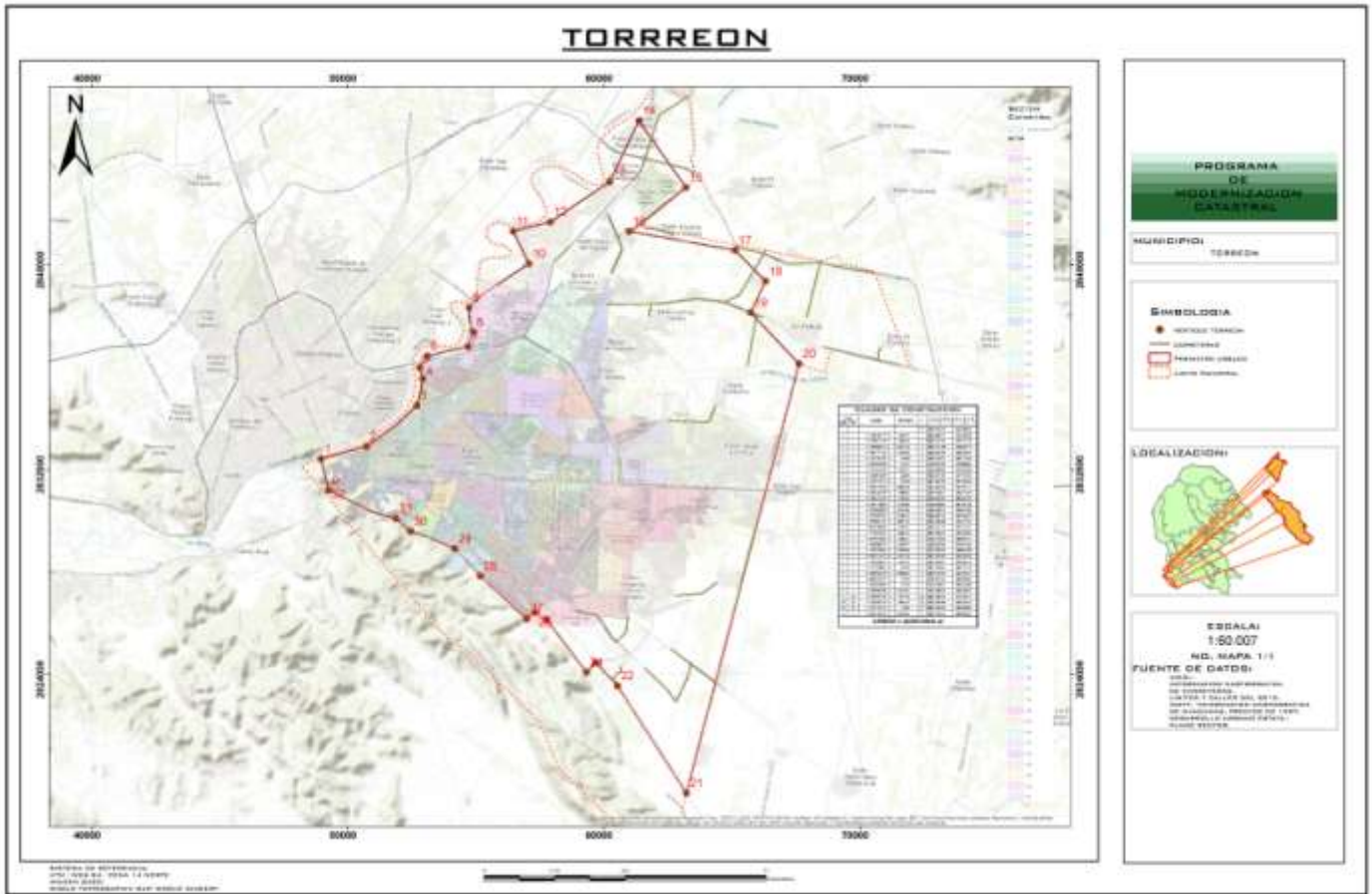


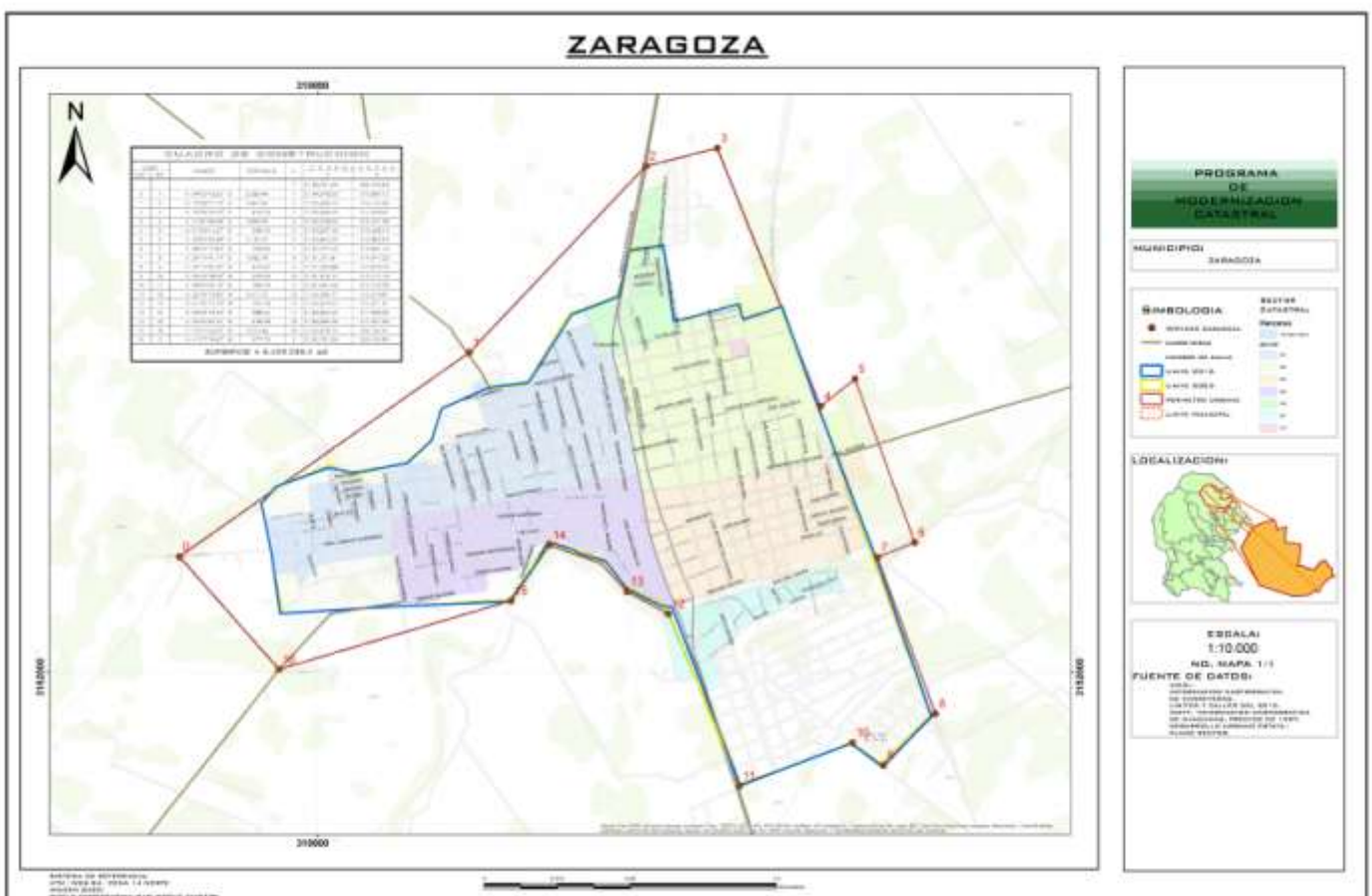
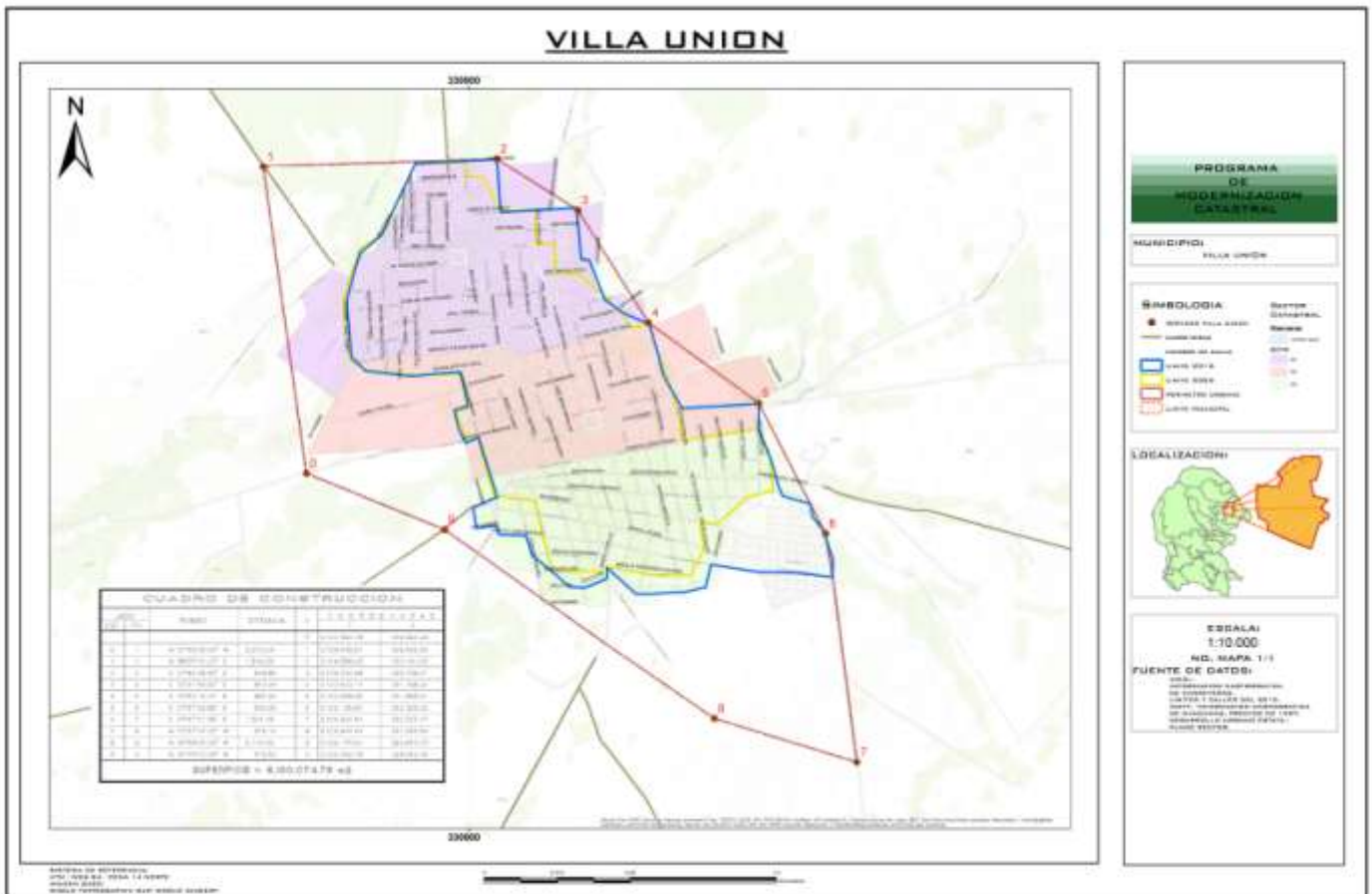














MIGUEL ÁNGEL RIQUELME SOLÍS

Gobernador del Estado de Coahuila de Zaragoza

JOSÉ MARÍA FRAUSTRO SILLER

Secretario de Gobierno y Director del Periódico Oficial

ROBERTO OROZCO AGUIRRE

Subdirector del Periódico Oficial

De acuerdo con el artículo 90 de la Ley de Hacienda para el Estado de Coahuila de Zaragoza, los servicios prestados por el Periódico Oficial del Gobierno del Estado causarán derechos conforme a la siguiente tarifa:

I. Avisos judiciales y administrativos:

1. Por cada palabra en primera o única inserción, \$2.00 (DOS PESOS 00/100 M.N.).
2. Por cada palabra en inserciones subsecuentes, \$1.50 (UN PESO 50/100 M.N.).

II. Por publicación de aviso de registro de fierro de herrar, arete o collar o cancelación de los mismos, señal de sangre o venta, \$699.00 (SEISCIENTOS NOVENTA Y NUEVE PESOS 00/100 M.N.).

III. Publicación de balances o estados financieros, \$950.00.00 (NOVECIENTOS CINCUENTA PESOS 00/100 M.N.).

IV. Suscripciones:

1. Por un año, \$2,601.00 (DOS MIL SEISCIENTOS Y UN PESOS 00/100 M.N.).
2. Por seis meses, \$1,301.00 (UN MIL TRESCIENTOS Y UN PESOS 00/100 M.N.).
3. Por tres meses, \$687.00 (SEISCIENTOS OCHENTA Y SIETE PESOS 00/100 M.N.).

V. Número del día, \$28.00 (VEINTIOCHO PESOS 00/100 M.N.).

VI. Números atrasados hasta 6 años, \$98.00 (NOVENTA Y OCHO PESOS 00/100 M.N.).

VII. Números atrasados de más de 6 años, \$196.00 (CIENTO NOVENTA Y SEIS PESOS 00/100 M.N.).

VIII. Códigos, leyes, reglamentos, suplementos o ediciones de más de 24 páginas, \$350.00 (TRESCIENTOS CINCUENTA PESOS 00/100 M.N.).

IX. Por costo de tipografía relativa a los fierros de registro, arete o collar por cada figura, \$699.00 (SEISCIENTOS NOVENTA Y NUEVE PESOS 00/100 M.N.).

Tarifas vigentes a partir del 01 de Enero de 2020.

El Periódico Oficial se publica ordinariamente los martes y viernes, pudiéndose hacer las ediciones extraordinarias cuando el trabajo así lo amerite.

Calle Hidalgo Esquina con Reynosa No. 510 Altos, Col. República Oriente, Código Postal 25280, Saltillo, Coahuila.

Teléfono: 01 (844) 4 30 82 40

Horario de Atención: Lunes a Viernes de 08:00 a 15:00 horas.

Página de Internet del Gobierno de Coahuila: www.coahuila.gob.mx

Página de Internet del Periódico Oficial: periodico.sfpcoahuila.gob.mx

Correo Electrónico del Periódico Oficial: periodico.coahuiladezaragoza@outlook.es

Correo Electrónico para publicación de edictos: periodico.edictos@outlook.com

Paga Fácil Coahuila: www.pagafacil.gob.mx