



EXTRAORDINARIO

ORGANO DEL GOBIERNO CONSTITUCIONAL DEL ESTADO
INDEPENDIENTE, LIBRE Y SOBERANO DE COAHUILA DE
ZARAGOZA



PERIODICO OFICIAL

TOMO CXXV

Saltillo, Coahuila, lunes 31 de diciembre de 2018

número 104

REGISTRADO COMO ARTÍCULO DE SEGUNDA CLASE EL DÍA 7 DE DICIEMBRE DE 1921.

FUNDADO EN EL AÑO DE 1860

LAS LEYES, DECRETOS Y DEMÁS DISPOSICIONES SUPERIORES SON OBLIGATORIAS POR EL HECHO
DE PUBLICARSE EN ESTE PERIÓDICO

MIGUEL ÁNGEL RIQUELME SOLÍS
Gobernador del Estado de Coahuila de Zaragoza

JOSÉ MARÍA FRAUSTRO SILLER
Secretario de Gobierno y Director del Periódico Oficial

ROBERTO OROZCO AGUIRRE
Subdirector del Periódico Oficial

I N D I C E

PODER EJECUTIVO DEL ESTADO

DECRETO 197.- Se aprueban las Tablas de Valores de Suelo y Construcción del Municipio de Nava, Coahuila de Zaragoza para el Ejercicio Fiscal 2019.	1
DECRETO 198.- Se aprueban las Tablas de Valores de Suelo y Construcción del Municipio de Múzquiz, Coahuila de Zaragoza para el Ejercicio Fiscal 2019.	5
DECRETO 199.- Se aprueban las Tablas de Valores de Suelo y Construcción del Municipio de Torreón, Coahuila de Zaragoza para el Ejercicio Fiscal 2019.	9
DECRETO 200.- Se aprueban las Tablas de Valores de Suelo y Construcción del Municipio de Zaragoza, Coahuila de Zaragoza para el Ejercicio Fiscal 2019.	36
DECRETO 196.- Se aprueban las Tablas de Valores de Suelo y Construcción del Municipio de Saltillo, Coahuila de Zaragoza para el Ejercicio Fiscal 2019.	40

EL C. ING. MIGUEL ÁNGEL RIQUELME SOLÍS, GOBERNADOR CONSTITUCIONAL DEL ESTADO INDEPENDIENTE, LIBRE Y SOBERANO DE COAHUILA DE ZARAGOZA, A SUS HABITANTES SABED:

QUE EL CONGRESO DEL ESTADO INDEPENDIENTE, LIBRE Y SOBERANO DE COAHUILA DE ZARAGOZA;

DECRETA:

ARTÍCULO ÚNICO.- Se aprueban las Tablas de Valores de Suelo y Construcción del Municipio de Nava, Coahuila de Zaragoza para el ejercicio fiscal 2019, en los siguientes términos:

**TABLAS DE VALORES DE SUELO Y CONSTRUCCION DEL MUNICIPIO DE NAVA,
COAHUILA DE ZARAGOZA PARA EL EJERCICIO FISCAL 2019**

ZONA O SECTOR	COLONIAS, EJIDOS Y COMUNIDADES	VALOR MINIMO POR M2 \$	VALOR MÁXIMO POR M2 \$
1	CD. NAVA	40.00	350.00
2	CD. NAVA	30.00	200.00
3	CD. NAVA	40.00	350.00
4	CD. NAVA	40.00	250.00
5,6,7,8,12	COL. V. CARRANZA CTRO,SUR,OTE, PTE.	50.00	150.00
9	RIO ESCONDIDO	30.00	100.00
10	COL. 2 DE AGOSTO	200.00	250.00
11	COL. BOSQUE DE RIO ESCONDIDO	220.00	250.00
11	EL ENCINO Y CHAMIZAL	35.00	200.00
13	COL. LOS MONTEROS	30.00	70.00
13	COL. EL JARDIN	30.00	80.00
14	COL. QUINTAS 57	10.00	50.00
15	COL. AEROPUERTO	70.00	150.00
16	COL. GRANJAS LAS VILLAS	20.00	60.00
17	COL. VIDAURRI	30.00	80.00
18	COL. BARBOZA	5.00	25.00
19	COL. LAS PRADERAS	50.00	150.00
20	C.F.E. (OFICINAS CARBON I Y II)	190.00	250.00
21	CARR. 57 KM. 21	50.00	250.00
22	COL. GRANJAS SAN JORGE	10.00	80.00
23	COL. GRANJAS AURORA	5.00	25.00
24	MICARE (OFICINAS Y TALLERES)	190.00	250.00
25	COL. GRANJAS AEROPUERTO	15.00	40.00
26	COL. LA SAUCEDA	90.00	150.00
27	COL. EJIDO NAVA	20.00	45.00
28	COL. EJIDO EL AVILEÑO	30.00	65.00
29	COL. EJIDO MOTA CORTADA	20.00	35.00
30	COL. EJIDO RIO ESCONDIDO	20.00	60.00
31	COL. LAZARO CARDENAS	70.00	200.00
33	COL. GRANJAS EL ROSARIO	25.00	100.00
35	COL. SANTO DOMINGO	10.00	25.00
36	FRACC. HAUSMAN	10.00	35.00
37	COL. PLAN DE GUADALUPE (EJ. V.F.)	15.00	150.00
	AREA PARCELADA PLAN DE GPE.	5.00	100.00
38	COL. PLAN DE AYALA (EJ. V.F.)	20.00	150.00
39	CAMPESTRE SANTA CLARA	10.00	30.00
40	RINCON DE LOS VIEJOS (M17-35)	10.00	25.00
41	V. CARRANZA OTE. (EJ. V. F.)	70.00	150.00
42	RINCON DE LOS VIEJOS (M01-20)	10.00	25.00
43	COMPOSITORES MEXICANOS	220.00	250.00
44	OJO DE AGUA SANTA LUCIA	35.00	80.00
45	EL FENIX	5.00	25.00

46	FRACCIONAMIENTO CAMINO REAL	200.00	250.00
47	EJIDO SAN RAMÓN	5.00	150.00
48	EJIDO EL ENCINO-PARCELAS	40.00	140.00
49	FRACC. LOS MANANTIALES	200.00	250.00
50	FRACC. EL SOL	50.00	200.00
51	FRACCIONAMIENTO CAMPESTRE PALO BLANCO	40.00	80.00
52	PARCELAS SUBVIDIDAS EJIDO AVILEÑO	5.00	40.00
53	VALLE SAN AGUSTÍN	10.00	40.00

**TABLA DE INCREMENTOS Y DEMERITOS
APLICABLES A LOS VALORES CATASTRALES DE
SUELO, CONSTRUCCIÓN Y PREDIOS RÚSTICOS**

SUELO	INCREMENTO	DEMÉRITO
Incremento por esquina	10%	
Por terreno con exceso de fondo 3.5 a 1		20 a 50%
Por irregularidades del terreno		10 a 40%
Por exceso de área		10 a 50%

CONSTRUCCIÓN	INCREMENTO	DEMÉRITO
Por estado de conservación de la finca		20%
Construcciones nuevas en obra negra		30 al 60%
Construcciones antiguas en estado ruinoso		50 a 100%

PREDIOS RUSTICOS	INCREMENTO	DEMÉRITO
Proximidad urbana	20%	
Aridez y sequía prolongada		30 al 50%
Por exceso de área		10 al 30%
Rústicos ubicados dentro del Plan de Desarrollo Urbano-Se aplica Valor Zona		

TABLA DE VALORES DE CONSTRUCCION

HABITACIONAL MODERNA						
	POPULAR	ECONOMICO	MEDIANO	BUENO	LUJO	COMBINADO O MIXTO
BUENO	1,150.00	2,200.00	3,450.00	4,300.00	6,500.00	2,800.00
REGULAR	950.00	1,800.00	2,550.00	3,400.00	5,000.00	2,300.00
MALO	650.00	1,300.00	1,850.00	2,600.00	3,900.00	1,700.00
HABITACIONAL ANTIGUA						
	POPULAR-ECONÓMICA		MEDIANA-BUENA		LUJO-COMBINADA	
BUENO	1,300.00		1,800.00		2,300.00	
REGULAR	900.00		1,250.00		1,900.00	
MALO	650.00		950.00		1,500.00	
COMERCIALES						
	ECONÓMICO	MEDIANO	BUENA	HASTA 6 NIVELES	MAS DE 6 NIVELES	
BUENO	2,500.00	3,500.00	4,900.00	6,000.00	6,500.00	
REGULAR	2,000.00	3,000.00	4,000.00	5,200.00	6,000.00	
MALO	1,600.00	2,100.00	3,200.00	4,200.00	5,400.00	
INDUSTRIALES Y ESPECIALES						
	NORMAL	BUENA	FRIGORIFICO		CINES Y TEATROS	
BUENO	3,500.00	4,100.00	5,200.00		6,200.00	

REGULAR	2,900.00	3,500.00	4,200.00	5,300.00
MALO	2,100.00	2,500.00	3,400.00	4,600.00

TABLA DE VALORES PREDIOS RUSTICOS		
	CLASIFICACION DEL TERRENO	VALOR UNITARIO POR HECTAREA
C1	TERRENO ZONA INDUSTRIAL	38,000.00
H1	HUERTAS EN DESARROLLO	20,000.00
H2	HUERTAS EN PRODUCCION	32,000.00
H3	HUERTAS EN DECADENCIA	16,000.00
R1	RIEGO POR GRAVEDAD	18,000.00
R2	RIEGO POR BOMBEO	13,900.00
R3	MEDIOS RIEGOS (HUMEDAD)	7,800.00
T1	TEMPORAL DE PRIMERA	6,100.00
T2	TEMPORAL DE SEGUNDA	5,200.00
T3	TEMPORAL DE TERCERA	4,200.00
A1	AGOSTADERO DE PRIMERA	4,200.00
A2	AGOSTADERO DE SEGUNDA	2,800.00
A3	AGOSTADERO DE TERCERA	2,000.00
A4	AGOSTADERO DE CUARTA	1,200.00

**APLICACIÓN DE CAUDALES ACUIFEROS
HORAS AGUA / AGUA RODADA**

LITROS POR SEGUNDO	VALOR CATASTRAL HORA / AGUA
0 A 50	2,800.00
51 A 100	3,750.00
101 A 150	4,800.00
151 EN ADELANTE	6,100.00

TRANSITORIOS

ARTÍCULO PRIMERO.- Las Tablas de Valores de Suelo y Construcción del Municipio de Nava, Coahuila de Zaragoza contenidas en el presente decreto regirán a partir del 1° de enero de 2019.

ARTÍCULO SEGUNDO.- Publíquese el Decreto correspondiente en el Periódico Oficial del Gobierno del Estado.

DADO en la Ciudad de Saltillo, Coahuila de Zaragoza, a los treinta y un días del mes de diciembre del año dos mil dieciocho.

DIPUTADO PRESIDENTE
JUAN ANTONIO GARCÍA VILLA
 (RÚBRICA)

DIPUTADA SECRETARIA
DIANA PATRICIA GONZÁLEZ SOTO
 (RÚBRICA)

DIPUTADO SECRETARIO
JOSÉ BENITO RAMÍREZ ROSAS
 (RÚBRICA)

IMPRÍMASE, COMUNÍQUESE Y OBSÉRVESE
 Saltillo, Coahuila de Zaragoza, a 31 de diciembre de 2018.

EL GOBERNADOR CONSTITUCIONAL DEL ESTADO
ING. MIGUEL ÁNGEL RIQUELME SOLÍS
 (RÚBRICA)

EL SECRETARIO DE GOBIERNO
ING. JOSÉ MARÍA FRAUSTRO SILLER
 (RÚBRICA)



EL C. ING. MIGUEL ÁNGEL RIQUELME SOLÍS, GOBERNADOR CONSTITUCIONAL DEL ESTADO INDEPENDIENTE, LIBRE Y SOBERANO DE COAHUILA DE ZARAGOZA, A SUS HABITANTES SABED:

QUE EL CONGRESO DEL ESTADO INDEPENDIENTE, LIBRE Y SOBERANO DE COAHUILA DE ZARAGOZA;

DECRETA:

NÚMERO 198.-

ARTÍCULO ÚNICO.- Se aprueban las Tablas de Valores de Suelo y Construcción del Municipio de Múzquiz, Coahuila de Zaragoza para el ejercicio fiscal 2019, en los siguientes términos:

**TABLAS DE VALORES DE SUELO Y CONSTRUCCION DEL MUNICIPIO DE MÚZQUIZ,
 COAHUILA DE ZARAGOZA PARA EL EJERCICIO FISCAL 2019**

TABLA DE VALORES DE TERRENO URBANO

ZONA O SECTOR	VALOR MÍNIMO POR M2 \$		VALOR MÁXIMO POR M2 \$
MUZQUIZ			
1	51.75		210.38
2	51.75		753.75
3	54.00		263.25
4	54.00		210.38
5	54.07		150.75
PALAU			
1	46.13		164.25
2	51.75		164.25
3	70.88		164.25

4	70.88	150.75
5	64.26	64.26
6	70.86	70.86
7	87.75	150.75
8	54.00	54.00
BARROTERAN		
1	51.75	87.75
2	51.75	83.25
3	67.49	67.49
4	51.74	51.74
5	51.74	51.74

TABLA DE VALORES DE TERRENO URBANO

Esperanzas, Coahuila

SECTOR 1		SECTOR 2	
CATASTRAL ACTUAL		CATASTRAL ACTUAL	
SECC A	\$ 83.18	SECC A	\$ 66.36
SECC B	\$ 66.36	SECC B	\$ 50.61
SECC C	\$ 64.11		

TABLA DE DEMÉRITOS POR CONDICIONES FÍSICAS Y GEOMÉTRICAS, APLICABLES A LOS PREDIOS URBANOS

CONDICIONES FÍSICAS	DEMÉRITO
ACCIDENTADO: Cuando el terreno está en: Lomas rocosas, márgenes de ríos, arroyos o acequías.	15%
INTERIOR: Cuando el terreno no tiene acceso a ninguna de las calles que lo circundan o rodean en la manzana en que está ubicado	50%
CONDICIONES GEOMETRICAS	DEMÉRITO
NORMAL: Cuando la funcionalidad respecto al terreno es satisfactoria.	0%
POCO FRENTE: Cuando la funcionalidad respecto al uso del terreno no es satisfactoria. Cuando el frente es menor de 7.00 m.	42%
POR PROFUNDIDAD: Cuando la funcionalidad respecto al uso del terreno no es satisfactoria. Cuando la relación entre la profundidad y el frente sea mayor de 3.5 veces.	45%

TABLA DE VALORES DE CONSTRUCCIÓN

HABITACIONAL MODERNA	
	MÁXIMO
POPULAR	729.93
ECONÓMICO	1,001.46
MEDIANO	1,417.57
BUENO	1,770.19
LUJOSA	2,290.91
HABITACIONAL COMBINADO O MÍXTO	

	1,539.80
HABITACIONAL ANTIGUA	
POPULAR	835.73
ECONÓMICO	1,312.96
MEDIANO	1,542.16
LOCALES COMERCIALES	
POPULAR	1,041.42
ECONÓMICO	1,312.96
INDUSTRIALES	
MEDIANO	1,666.77
HASTA 6 NIVELES	1,875.98
MAS DE 6 NIVELES	2,250.96

**TABLA DE DEMÉRITOS POR ESTADO DE CONSERVACIÓN
APLICABLES A LOS VALORES DE CONSTRUCCIÓN**

CLASIFICACIÓN	%
NUEVO	0
BUENO	15
REGULAR	25
MALO	35
RUINOSO	100

**TABLA DE INCREMENTOS POR UBICACIÓN
APLICABLES A LOS VALORES DE CONSTRUCCIÓN**

INCREMENTO POR ESQUINA	
COMERCIAL DE PRIMER ORDEN	20%
COMERCIAL DE SEGUNDO ORDEN	15%
NO COMERCIAL	10%
Estos incrementos se calcularan en relación con el valor menor de las calles en donde está situado el lote.	

TABLA DE VALORES DE PREDIOS RÚSTICOS

CLASIFICACIÓN DEL TERRENO	ALINEACIÓN POR HECTÁREA DE	ALINEACIÓN POR HECTÁREA A
PREDIOS DE EXPLOTACIÓN AGRÍCOLA		
RIEGO 1	10,777.51	13,498.63
RIEGO 2	8,613.54	10,750.47
RIEGO 3	4,342.03	5,436.65
TEMPORAL 1	3,211.27	4,015.26
TEMPORAL 2	2,176.89	2,715.23
TEMPORAL 3	1,702.02	2,125.18
PREDIOS DE EXPLOTACIÓN GANADERA		
AGOSTADERO 1	1,605.64	2,009.98
AGOSTADERO 2	1,415.22	1,769.02
AGOSTADERO 3	1,191.88	1,485.74

AGOSTADERO 4	960.33	1,207.16
ERIAZO	88.16	119.89

TABLA DE VALORES APLICABLES A LAS COMUNIDADES EJIDALES

SECTOR	COMUNIDADES EJIDALES	VALOR M2
1	POBLADO DE ESTACIÓN BARROTERÁN	29.25
1	POBLADO DE NOGALITOS	18.00
1	POBLADO DEL EJIDO MORELOS	18.00

TABLA DE INCREMENTOS Y DEMÉRITOS APLICABLES A LOS PREDIOS RÚSTICOS

CONCEPTO	INCREMENTO	DEMERITO
PROXIMIDAD URBANA HASTA 5 kms.	20 %	
VIAS DE COMUNICACIÓN ALEDAÑO A CARRETERA PAVIMENTADA HASTA 15 kms.	20 %	
DE CARRETERA PAVIMENTADA HASTA 5 kms.	30%	
DE ESTACION DE FERROCARRIL	10%	
DE 15 A 25 kms. DE CARRETERA PAVIMENTADA		10%
DE 25 kms. EN DELANTE DE CARRETERA PAVIMENTADA		
SIN CAMINO DE ACCESO		20%
AGRÍCOLA USO POTENCIAL		
I. AGRÍCOLA MUY INTENSA	20%	
II. AGRÍCOLA INTENSA	10%	
III a V. AGRÍCOLA MODERADA A INTENSA		10%
VI a VIII. AGRÍCOLA MODERADA SILVESTRE		20%
TOPOGRAFÍA		
a). PLANO PENDIENTE HASTA 8%		
b). LOMERIO PENDIENTE DE 8 A 20%		10%
c). CERRIL PENDIENTE MAS DE 20%		20%

TRANSITORIOS

ARTÍCULO PRIMERO. Las Tablas de Valores de Suelo y Construcción del Municipio de Múzquiz, Coahuila de Zaragoza contenidas en el presente decreto regirán a partir del 1° de enero de 2019.

ARTÍCULO SEGUNDO. Publíquese el Decreto correspondiente en el Periódico Oficial del Gobierno del Estado.

DADO en la Ciudad de Saltillo, Coahuila de Zaragoza, a los treinta y un días del mes de diciembre del año dos mil dieciocho.

**DIPUTADO PRESIDENTE
JUAN ANTONIO GARCÍA VILLA
(RÚBRICA)**

**DIPUTADA SECRETARIA
DIANA PATRICIA GONZÁLEZ SOTO
(RÚBRICA)**

**DIPUTADO SECRETARIO
JOSÉ BENITO RAMÍREZ ROSAS
(RÚBRICA)**

IMPRÍMASE, COMUNÍQUESE Y OBSÉRVESE
Saltillo, Coahuila de Zaragoza, a 31 de diciembre de 2018.

EL GOBERNADOR CONSTITUCIONAL DEL ESTADO
ING. MIGUEL ÁNGEL RIQUELME SOLÍS
(RÚBRICA)

EL SECRETARIO DE GOBIERNO
ING. JOSÉ MARÍA FRAUSTRO SILLER
(RÚBRICA)



EL C. ING. MIGUEL ÁNGEL RIQUELME SOLÍS, GOBERNADOR CONSTITUCIONAL DEL ESTADO INDEPENDIENTE, LIBRE Y SOBERANO DE COAHUILA DE ZARAGOZA, A SUS HABITANTES SABED:

QUE EL CONGRESO DEL ESTADO INDEPENDIENTE, LIBRE Y SOBERANO DE COAHUILA DE ZARAGOZA;

DECRETA:

NÚMERO 199.-

ARTÍCULO ÚNICO.- Se aprueban las Tablas de Valores de Suelo y Construcción del Municipio de Torreón, Coahuila de Zaragoza para el ejercicio fiscal 2019, en los siguientes términos:

COLONIAS Y FRACCIONAMIENTOS			
N°	VUS	DESCRIPCIÓN	VALOR 2019
1	118	ABASTOS	\$457.82
2	113	AEROPUERTO (UNICAMENTE VIAS COMUNICACIÓN)	\$344.43
3	23	ALAMEDAS	\$480.12
4	3151	ALMERAS	\$1,213.69
5	787	AMPLIACION BRITANIA (ALTO RIESGO POR INUNDACIÓN)	\$597.92
6	196	AMPLIACION FUENTES DEL SUR	\$480.12
7	244	AMPLIACION JOSE DE LAS FUENTES	\$210.13
8	59	AMPLIACION LA ROSITA	\$1,452.96
9	18	AMPLIACION LAS MARGARITAS	\$736.81
10	47	AMPLIACION LAZARO CARDENAS (ALTO RIESGO POR INUNDACIÓN)	\$261.11
11	10	AMPLIACION LOS ANGELES	\$1,474.72
12	928	AMPLIACION SAN IGNACIO	\$410.86
13	3018	AMPLIACION SENDEROS	\$1,073.60
14	636	AMPLIACION VALLE DEL NAZAS	\$557.04
15	192	AMPLIACION VALLE VERDE	\$410.86
16	3079	AMPLIACION ZARAGOZA SUR	\$118.56
17	1	ANA	\$559.37
18	104	ANTIGUA ACEITERA	\$199.56

19	3097	ANTIGUA MAYRAN	\$1,579.71
20	514	ANTIGUA ZONA INDUSTRIAL MUNICIPAL	\$605.82
21	79	AQUILES SERDAN	\$201.91
22	638	ARBOLEDAS 111 ETAPA	\$387.39
23	5	ARENAL	\$362.73
24	128	AVIACION	\$410.86
25	208	BARCELONA	\$890.74
26	51	BELLA VISTA	\$410.86
27	120	BOCANEGRA	\$346.30
28	32	BRAULIO FERNANDEZ AGUIRRE (ALTO RIESGO POR INUNDACIÓN)	\$268.79
29	599	BUENOS AIRES	\$146.74
30	281	BUGAMBILIAS	\$1,999.68
31	296	BUGAMBILIAS - PRIV. PROF. MANUEL OVIEDO A PRIV. NOGAL	\$1,066.16
32	388	CALERAS DE TORREON (HAB)	\$172.56
33	80	CALERAS MARTINEZ (HAB)	\$160.82
34	87	CALERAS SOLARES	\$160.82
35	598	CALERAS TORREON CERRIL (INDUSTRIA EXTRACTIVA)	\$50.03
36	95	CAMILO TORRES	\$201.91
37	185	CAMPESTRE LA ROSITA - CAMPO DE GOLF	\$1,087.50
38	374	CAMPESTRE LA ROSITA - SECTOR INTERIOR	\$2,504.41
39	935	CAMPIÑAS DE IBERIA	\$1,077.32
40	936	CAMPIÑAS DE IBERIA - SIN URBANIZAR (EN 2019 URBANIZADO)	\$430.23
41	3139	CAMPIÑAS ROMANAS	\$606.86
42	916	CAMPO NUEVO ZARAGOZA (ALTO RIESGO POR INUNDACIÓN)	\$527.71
43	269	CAMPO NUEVO ZARAGOZA II ETAPA (ALTO RIESGO POR INUNDACIÓN)	\$527.71
44	965	CAÑON DEL INDIO (INDUSTRIA EXTRACTIVA)	\$10.53
45	61	CARMEN ROMANO (ALTO RIESGO POR INUNDACIÓN)	\$200.77
46	121	CAROLINAS	\$392.08
47	209	CASA BLANCA	\$1,138.07
48	197	CENTRO COMERCIAL CIMACO CUATRO CAMINOS - PLAZA CUATRO CAMINOS	\$3,230.63
49	394	CENTRO COMERCIAL GALERIAS	\$3,230.63
50	3012	CERRADA LAS PALMAS II	\$902.52
51	3024	CERRADAS ESMERALDA	\$493.08
52	3070	CERRADAS VILLAS DIAMANTE	\$663.64
53	143	CERRO CALERAS DE LA LAGUNA	\$63.19
54	78	CERRO DE LA CRUZ	\$201.91
55	999	CERRO DE LAS NOAS	\$61.04
56	908	CHAPULTEPEC	\$736.81
57	112	CIUDAD INDUSTRIAL	\$470.66
58	318	CIUDAD NAZAS (ALTO RIESGO POR INUNDACIÓN)	\$527.71
59	333	CIUDAD NAZAS - EN BREÑA (SIN FRACCIONAMIENTO AUTORIZADO)	\$181.95

60	725	CIUDAD NAZAS POLIGONO 6	\$523.56
61	229	CLUB CAMPESTRE MONTEBELLO - CAMPO DE GOLF	\$1,099.84
62	186	CLUB CAMPESTRE MONTEBELLO - EN DESARROLLO	\$1,018.93
63	227	CLUB CAMPESTRE MONTEBELLO - FRENTE AL CAMPO	\$2,810.99
64	228	CLUB CAMPESTRE MONTEBELLO - SECTOR INTERIOR	\$2,394.75
65	268	CLUB SAN ISIDRO - EN HACIENDA EL ROSARIO	\$955.79
66	267	CLUB SAN ISIDRO - EN SAN ISIDRO	\$1,298.53
67	108	COMPRESORA	\$190.17
68	925	CONDOMINIO PUNTO DIAMANTE	\$862.85
69	3090	CONJUNTO OYAMEL	\$580.37
70	381	COUNTRY FRONDOSO	\$1,670.33
71	9	CUAUHTEMOC	\$258.26
72	3132	CUCA ORONA	\$137.35
73	153	DEL PARQUE	\$348.65
74	619	DIANA MARIA GALINDO	\$173.74
75	60	DIVISION DEL NORTE (ALTO RIESGO POR INUNDACIÓN)	\$200.77
76	88	DURANGUEÑA	\$201.91
77	33	EDUARDO GUERRA	\$419.08
78	3020	EL CAMPANARIO	\$595.51
79	126	EL CAPRICHIO	\$133.82
80	3103	EL CASTAÑO	\$582.89
81	109	EL FRESNO	\$2,235.45
82	235	EL MAGISTERIO	\$536.11
83	72	EL OASIS	\$694.27
84	191	EL PEDREGAL	\$559.37
85	183	EL PENSADOR	\$118.56
86	3140	EL PERU URBANIZADO	\$311.36
87	639	EL SECRETO	\$787.28
88	28	EL TAJITO	\$536.11
89	129	ELSA HERNANDEZ DE DE LAS FUENTES	\$346.30
90	237	EMILIANO ZAPATA	\$210.13
91	900	ERIAZO	\$1.21
92	24	ERIAZO FLOR DE JIMULCO	\$2.41
93	3	ESPARZA	\$362.73
94	115	ESTRELLA	\$1,364.52
95	7	EUGENIO AGUIRRE BENAVIDES	\$346.30
96	245	EX-HACIENDA LA MERCED	\$300.52
97	3008	EX-HACIENDA LA PERLA	\$540.76
98	3029	EX-HACIENDA LA PERLA 2A. ETAPA	\$529.13
99	3060	EX-HACIENDA LA PERLA 3RA. ETAPA	\$540.76
100	58	EX-HACIENDA LOS ANGELES	\$827.65

101	139	FELIPE ANGELES	\$257.08
102	391	FERROPUERTO (INDUSTRIAL)	\$367.14
103	134	FIDEL VELAZQUEZ	\$460.52
104	213	FLORIDA BLANCA	\$1,336.42
105	55	FOVISSTE LA ROSITA	\$652.40
106	214	FOVISSTE LOS ANGELES	\$689.62
107	3144	FRACC. LA PAZ SEGUNDA ETAPA -SIN URBANIZAR- (EN 2019 URBANIZADO)	\$154.95
108	595	FRACCIONAMIENTO AEROPUERTO	\$933.83
109	555	FRACCIONAMIENTO ALLENDE	\$536.15
110	3157	FRACCIONAMIENTO ALTARIA	\$731.40
111	793	FRACCIONAMIENTO AMPLIACION EL FRESNO	\$1,664.85
112	635	FRACCIONAMIENTO AMPLIACION ROVIROSA WADE	\$584.95
113	609	FRACCIONAMIENTO ANGELES RESIDENCIAL	\$1,138.07
114	280	FRACCIONAMIENTO ANNA	\$584.95
115	317	FRACCIONAMIENTO AVIACION SAN IGNACIO	\$497.73
116	241	FRACCIONAMIENTO BRITANIA (ALTO RIESGO POR INUNDACIÓN)	\$688.98
117	899	FRACCIONAMIENTO CAMPESTRE SAN ARMANDO	\$1,616.85
118	969	FRACCIONAMIENTO CAMPO NUEVO ZARAGOZA III ETAPA	\$559.37
119	563	FRACCIONAMIENTO CIPRESES	\$1,231.04
120	222	FRACCIONAMIENTO CLUB DE GOLF LOS AZULEJOS - CAMPO DE GOLF (DECADENCIA COMERCIAL)	\$400.00
121	223	FRACCIONAMIENTO CLUB DE GOLF LOS AZULEJOS - FRENTE AL CAMPO (DECADENCIA COMERCIAL)	\$1,000.00
122	224	FRACCIONAMIENTO CLUB DE GOLF LOS AZULEJOS - SECTOR INTERIOR (DECADENCIA COMERCIAL)	\$700.00
123	225	FRACCIONAMIENTO CLUB DE GOLF LOS AZULEJOS - SIN URBANIZAR (DECADENCIA COMERCIAL)	\$350.00
124	634	FRACCIONAMIENTO EL KIOSCO	\$641.94
125	20	FRACCIONAMIENTO EL ROBLE	\$460.17
126	40	FRACCIONAMIENTO EX-HACIENDA LA JOYA	\$567.51
127	200	FRACCIONAMIENTO FRONDOSO	\$2,014.28
128	148	FRACCIONAMIENTO HACIENDA ORIENTE	\$902.09
129	608	FRACCIONAMIENTO HORIZONTE	\$689.62
130	145	FRACCIONAMIENTO INDUSTRIAL LAJAT	\$613.06
131	332	FRACCIONAMIENTO INDUSTRIAL LAJAT - SIN URBANIZAR (EN 2019 URBANIZADO)	\$198.79
132	519	FRACCIONAMIENTO JARDINES LAS ETNIAS	\$676.82
133	3043	FRACCIONAMIENTO JOYAS DEL BOSQUE	\$555.88
134	316	FRACCIONAMIENTO JUNTO A FERROPUERTOS	\$84.52
135	942	FRACCIONAMIENTO LA AMISTAD	\$687.29
136	948	FRACCIONAMIENTO LA AMISTAD - SIN URBANIZAR (EN 2019 URBANIZADO)	\$169.04
137	3013	FRACCIONAMIENTO LA CIENEGA	\$1,232.28
138	62	FRACCIONAMIENTO LA MERCED	\$367.43
139	3010	FRACCIONAMIENTO LA PAZ	\$562.86

140	3084	FRACCIONAMIENTO LA PAZ - SIN URBANIZAR (EN 2019 URBANIZADO)	\$285.26
141	3102	FRACCIONAMIENTO LAGOS - SIN URBANIZAR - (EN 2019 URBANIZADO)	\$289.95
142	3089	FRACCIONAMIENTO LAGOS I ETAPA	\$687.61
143	3041	FRACCIONAMIENTO LAS LOMAS	\$893.26
144	154	FRACCIONAMIENTO LATINOAMERICANO II	\$343.95
145	71	FRACCIONAMIENTO LATINOMERICANO	\$389.73
146	3027	FRACCIONAMIENTO LOMAS DE LAS ETNIAS	\$823.35
147	790	FRACCIONAMIENTO LOS LAURELES	\$642.19
148	265	FRACCIONAMIENTO LOS PORTALES	\$772.14
149	354	FRACCIONAMIENTO MAYRAN (ALTO RIESGO POR INUNDACIÓN)	\$345.59
150	198	FRACCIONAMIENTO MONTE REAL (ALTO RIESGO POR INUNDACIÓN)	\$577.07
151	251	FRACCIONAMIENTO OBISPADO	\$559.37
152	361	FRACCIONAMIENTO QUINTAS CAMPESTRE	\$1,331.61
153	3155	FRACCIONAMIENTO QUINTAS LA JOYA	\$617.98
154	776	FRACCIONAMIENTO QUINTAS LAGUNA	\$751.25
155	264	FRACCIONAMIENTO QUINTAS LAGUNA II ETAPA	\$751.25
156	944	FRACCIONAMIENTO QUINTAS LAGUNA III ETAPA	\$751.25
157	8	FRACCIONAMIENTO REAL DEL NOGALAR	\$1,055.96
158	3051	FRACCIONAMIENTO REAL DEL NOGALAR SIN URBANIZAR (EN 2019 URBANIZADO)	\$219.42
159	3038	FRACCIONAMIENTO REAL DEL SOL II	\$532.62
160	626	FRACCIONAMIENTO RESIDENCIAL DEL NAZAS	\$608.21
161	152	FRACCIONAMIENTO RESIDENCIAL DEL NORTE	\$508.30
162	2001	FRACCIONAMIENTO RESIDENCIAL DEL NORTE - MONTE CARLO	\$493.04
163	3001	FRACCIONAMIENTO RESIDENCIAL DEL NORTE - MONTE CARLO	\$532.62
164	147	FRACCIONAMIENTO RESIDENCIAL DEL VALLE (ALTO RIESGO POR INUNDACIÓN)	\$629.74
165	368	FRACCIONAMIENTO RESIDENCIAL HACIENDA EL ROSARIO	\$1,655.25
166	601	FRACCIONAMIENTO RESIDENCIAL HACIENDA EL ROSARIO - SIN URBANIZAR (EN 2019 URBANIZADO)	\$603.41
167	588	FRACCIONAMIENTO RESIDENCIAL IBERO	\$1,014.09
168	63	FRACCIONAMIENTO RESIDENCIAL LA HACIENDA	\$833.96
169	382	FRACCIONAMIENTO RESIDENCIAL LOS FRESNOS	\$2,234.13
170	589	FRACCIONAMIENTO RESIDENCIAL PALMA REAL	\$1,201.29
171	297	FRACCIONAMIENTO RESIDENCIAL RINCON DEL DESIERTO	\$1,077.32
172	67	FRACCIONAMIENTO RESIDENCIAL TECNOLOGICO	\$995.50
173	478	FRACCIONAMIENTO RESIDENCIAL VICTORIA	\$559.37
174	64	FRACCIONAMIENTO RINCON DE LA HACIENDA	\$679.15
175	248	FRACCIONAMIENTO RINCON DE LA MERCED (ALTO RIESGO POR INUNDACIÓN)	\$527.71
176	989	FRACCIONAMIENTO RINCON DE LA MERCED - SIN URBANIZAR (EN 2019 URBANIZADO)	\$559.37
177	57	FRACCIONAMIENTO RINCON DE LA ROSITA	\$1,608.68
178	262	FRACCIONAMIENTO RINCON SAN JOSE	\$679.15

179	73	FRACCIONAMIENTO ROMA (ALTO RIESGO POR INUNDACIÓN)	\$969.84
180	3032	FRACCIONAMIENTO SAN AGUSTIN 1RA. ETAPA	\$199.56
181	3033	FRACCIONAMIENTO SAN AGUSTIN 2DA. ETAPA	\$199.56
182	929	FRACCIONAMIENTO SAN ARMANDO SEGUNDA ETAPA	\$1,413.89
183	111	FRACCIONAMIENTO SAN LUCIANO	\$2,223.60
184	149	FRACCIONAMIENTO SANTA ANITA	\$1,121.95
185	160	FRACCIONAMIENTO SANTA BARBARA	\$1,231.04
186	273	FRACCIONAMIENTO SANTA BARBARA - SIN URBANIZAR (EN 2019 URBANIZADO)	\$421.51
187	150	FRACCIONAMIENTO SANTA ELENA	\$1,064.92
188	364	FRACCIONAMIENTO SANTA FE	\$751.25
189	255	FRACCIONAMIENTO SATELITE DE LA LAGUNA	\$454.30
190	74	FRACCIONAMIENTO SECCION 38 (ALTO RIESGO POR INUNDACIÓN)	\$807.47
191	3150	FRACCIONAMIENTO VILLA FLORENCIA	\$662.87
192	216	FRACCIONAMIENTO VILLA LA MERCED	\$389.73
193	26	FRACCIONAMIENTO VILLA SAN ISIDRO	\$1,609.99
194	68	FRACCIONAMIENTO VILLAS DE LA HACIENDA	\$902.09
195	161	FRACCIONAMIENTO VILLAS DEL VALLE	\$724.20
196	207	FRACCIONAMIENTO VILLAS RESIDENCIALES	\$1,057.49
197	234	FRACCIONAMIENTO ZARAGOZA (ALTO RIESGO POR INUNDACIÓN)	\$190.90
198	103	FRANCISCO I. MADERO	\$160.82
199	6	FRANCISCO VILLA	\$267.65
200	41	FUENTES DEL SUR (ALTO RIESGO POR INUNDACIÓN)	\$629.74
201	21	GRANJAS SAN ISIDRO	\$3,059.54
202	254	GUADALUPE PONIENTE	\$160.82
203	141	GUSTAVO DIAZ ORDAZ (ALTO RIESGO POR INUNDACIÓN)	\$236.97
204	3170	HACIENDA EL ROSARIO TERCERA ETAPA	\$1,655.00
205	3048	HACIENDA LA NORIA	\$559.37
206	3078	HACIENDA SANTA MARIA	\$606.86
207	90	HIDALGO	\$210.13
208	37	HOGARES FERROCARRILEROS	\$536.11
209	987	HUERTOS	\$4.70
210	236	IGNACIO ALLENDE	\$162.00
211	19	INFONAVIT ALAMEDAS	\$559.37
212	188	J. LUZ TORRES	\$138.52
213	16	JACARANDAS	\$496.57
214	22	JACARANDAS SEGUNDA SECCION	\$559.37
215	85	JACOBO MEYER	\$160.82
216	36	JARDINES DE CALIFORNIA	\$836.48
217	3143	JARDINES DE LA JOYA	\$559.37
218	3081	JARDINES DEL SOL	\$625.65
219	3120	JARDINES DEL SOL II	\$601.23

220	203	JARDINES REFORMA	\$802.10
221	3003	JARDINES UNIVERSIDAD (ALTO RIESGO POR INUNDACIÓN)	\$549.65
222	259	JOSE DE LAS FUENTES	\$201.91
223	94	JOSE R. MIJARES	\$201.91
224	187	JOYAS DE TORREON	\$709.38
225	3007	JOYAS DEL DESIERTO	\$651.24
226	3026	JOYAS DEL DESIERTO ETAPA IV	\$651.24
227	3015	JOYAS DEL DESIERTO III	\$651.24
228	170	JOYAS DEL ORIENTE	\$559.37
229	142	LA AMISTAD	\$253.56
230	3042	LA ARBOLEDA	\$862.81
231	91	LA CONSTANCIA	\$213.65
232	607	LA CORTINA	\$476.60
233	48	LA DALIA	\$426.12
234	102	LA FE	\$210.13
235	42	LA FUENTE (ALTO RIESGO POR INUNDACIÓN)	\$646.19
236	205	LA HACIENDA	\$606.86
237	193	LA JOYA	\$559.37
238	3122	LA JOYA - SIN URBANIZAR - (EN 2019 URBANIZADO)	\$196.04
239	250	LA MERCED	\$213.65
240	135	LA MINA	\$476.60
241	285	LA MURALLA	\$769.62
242	3125	LA NOGALERA SEGUNDA ETAPA	\$72.78
243	909	LA PERLA	\$533.78
244	211	LA ROSA	\$1,219.89
245	253	LA UNION	\$201.91
246	3152	LA VINICOLA RESIDENCIAL	\$2,348.67
247	625	LAGUNA SUR/NORTE	\$234.78
248	3133	LAS ACACIAS	\$1,660.57
249	156	LAS ARBOLEDAS	\$421.43
250	3059	LAS AVES	\$606.86
251	3096	LAS AVES II	\$582.89
252	3113	LAS AVES III	\$582.89
253	593	LAS BRISAS	\$267.65
254	3062	LAS ESTRELLAS	\$75.13
255	66	LAS FLORES	\$362.73
256	380	LAS ISABELES	\$2,173.57
257	52	LAS JULIETAS	\$326.34
258	44	LAS LUISAS	\$267.65
259	12	LAS MARGARITAS	\$1,467.48
260	125	LAS MERCEDES POPULAR	\$133.82

261	212	LAS MISIONES	\$1,205.44
262	260	LAS NOAS	\$160.82
263	3130	LAS PUERTAS RESIDENCIAL	\$582.89
264	201	LAS QUINTAS	\$1,419.37
265	272	LAS QUINTAS - SIN URBANIZAR (EN 2019 URBANIZADO)	\$312.26
266	131	LAS TORRES (ALTO RIESGO POR INUNDACIÓN)	\$577.07
267	45	LAZARO CARDENAS (ALTO RIESGO POR INUNDACIÓN)	\$250.14
268	89	LIBERTAD	\$213.65
269	3002	LOMA REAL	\$675.66
270	3050	LOMA REAL II	\$675.66
271	3129	LOMA REAL III	\$650.08
272	3138	LOMA REAL IV	\$850.10
273	3149	LOMA REAL V SECTOR-A	\$850.10
274	215	LOPEZ MERCADO	\$287.60
275	3091	LOS AGAVES	\$456.65
276	3036	LOS ALEBRIJES RESIDENCIAL	\$880.64
277	3134	LOS ALMENDROS	\$582.89
278	13	LOS ANGELES	\$2,742.86
279	559	LOS ANGELES RESIDENCIAL	\$1,315.15
280	151	LOS CEDROS	\$676.82
281	3080	LOS MONASTERIOS 1RA. ETAPA	\$559.37
282	3099	LOS MONASTERIOS 2DA. ETAPA	\$565.18
283	202	LOS NOGALES	\$809.99
284	159	LOS PERIODISTAS	\$288.78
285	3040	LOS PORTONES RESIDENCIAL II ETAPA	\$577.84
286	3072	LOS PORTONES RESIDENCIAL III ETAPA	\$701.49
287	387	LOS SAUCES	\$389.73
288	238	LOS VIÑEDOS	\$1,445.52
289	985	LOS VIÑEDOS - SIN URBANIZAR (EN 2019 URBANIZADO)	\$390.91
290	39	LUCIO BLANCO	\$400.30
291	158	LUCIO CABAÑAS Y NUEVA CORONA	\$213.65
292	107	LUIS ECHEVERRIA	\$402.65
293	76	MACLOVIO HERRERA	\$267.65
294	3021	MAFER	\$270.00
295	116	MAGDALENAS	\$449.60
296	247	MAGISTERIO	\$559.37
297	675	MAGISTERIO-IBEROAMERICANO	\$775.92
298	3025	MARIA MERCADO DE LOPEZ SANCHEZ	\$339.26
299	86	MARTINEZ ADAME	\$321.65
300	30	METALURGICA	\$213.65
301	34	MIGUEL ALEMAN	\$346.30

302	130	MIGUEL DE LA MADRID	\$346.30
303	119	MOCTEZUMA	\$346.30
304	2	MODERNA	\$533.78
305	3116	MONTOYERAS	\$71.61
306	93	MORELOS	\$201.91
307	384	MOTORES JOHN DEERE	\$201.43
308	233	NARCISO MENDOZA	\$275.87
309	114	NAVARRO	\$1,372.75
310	249	NAZARIO ORTIZ GARZA	\$343.95
311	106	NUEVA AURORA	\$511.69
312	132	NUEVA CALIFORNIA (ALTO RIESGO POR INUNDACIÓN)	\$436.65
313	917	NUEVA CREACION	\$173.74
314	232	NUEVA LAGUNA	\$211.65
315	14	NUEVA LOS ANGELES	\$1,464.11
316	53	NUEVA MERCED	\$260.61
317	77	NUEVA ROSITA	\$346.30
318	29	NUEVA SAN ISIDRO	\$1,656.62
319	101	NUEVO MEXICO	\$201.91
320	204	NUEVO TORREON	\$803.58
321	3049	NUEVO ZARAGOZA II (ALTO RIESGO POR INUNDACIÓN)	\$503.57
322	140	OSCAR FLORES TAPIA	\$203.08
323	157	PALMAS AEROPUERTO	\$377.99
324	27	PALMAS SAN ISIDRO Y AMPL.	\$971.94
325	122	PANCHO VILLA	\$362.73
326	624	PARAISO DEL NAZAS	\$335.73
327	3111	PARQUE DE INNOVACION TECNOLOGICA (PIT - TORREON)	\$362.10
328	522	PARQUE ESPAÑA	\$1,477.14
329	3016	PARQUE INDUSTRIAL LA AMISTAD	\$605.82
330	69	PARQUE INDUSTRIAL LAS AMERICAS	\$605.82
331	146	PARQUE INDUSTRIAL ORIENTE	\$605.82
332	3110	PARQUE PYMES TORREON	\$362.10
333	656	PASEO DE LAS PALMAS - CAMPESTRE LA ROSITA	\$3,086.03
334	165	PEDREGAL DEL VALLE	\$559.37
335	378	PEÑOLES CERRIL (INDUSTRIA EXTRACTIVA)	\$39.50
336	3109	PERLA DEL MAR DEL NORTE - SIN URBANIZAR (EN 2019 URBANIZADO)	\$251.21
337	3075	PERLA DEL ORIENTE	\$654.73
338	75	PLAN DE AYALA	\$210.13
339	138	PLAN DE SAN LUIS	\$288.78
340	379	PLANTA PEÑOLES (INDUSTRIAL)	\$179.61
341	945	PLAZA JUMBO	\$1,051.13
342	92	POLVORERA	\$201.91

343	220	PONDEROSA	\$201.91
344	242	PRADOS DEL ORIENTE	\$370.95
345	526	PREDIO AEROPUERTO MIELERAS	\$17.11
346	96	PRIMERA RINCONADA	\$201.91
347	99	PRIMERO DE MAYO	\$199.56
348	3146	PRIVADAS DE ALLENDE	\$559.37
349	3136	PRIVADAS DE SANTA FE	\$684.96
350	3107	PROVISIONAL - SOLO PARA LAS CLAVES 055-007-023-000 Y 055-007-123-000	\$815.04
351	65	PROVITEC (ALTO RIESGO POR INUNDACIÓN)	\$495.89
352	3142	PUERTA DE HIERRO	\$606.86
353	926	PUERTA REAL	\$709.06
354	162	QUINTA LA MERCED	\$700.22
355	3022	QUINTAS ANNA	\$706.53
356	3005	QUINTAS DEL DESIERTO	\$613.17
357	176	QUINTAS DEL NAZAS	\$661.11
358	3154	QUINTAS DEL SOL	\$559.37
359	791	QUINTAS IBERO II ETAPA	\$1,095.92
360	177	QUINTAS ISABELA	\$1,508.51
361	3071	QUINTAS LA PERLA	\$710.32
362	3076	QUINTAS LOS NOGALES	\$606.86
363	171	QUINTAS SAN ANTONIO	\$606.86
364	294	QUINTAS SAN ISIDRO	\$1,766.33
365	616	RASTRO MUNICIPAL	\$154.03
366	3017	REAL DEL SOL	\$537.64
367	299	REAL SAN AGUSTIN	\$581.46
368	3039	RECINTOS VILLAS UNIVERSIDAD	\$706.53
369	3148	RESIDENCIAL ALPES	\$1,836.27
370	3115	RESIDENCIAL CAMINO REAL	\$407.34
371	172	RESIDENCIAL CUMBRES	\$2,378.24
372	3160	RESIDENCIAL DEL BOSQUE	\$584.06
373	385	RESIDENCIAL DEL NORTE (ALTO RIESGO POR INUNDACIÓN)	\$344.49
374	528	RESIDENCIAL DEL NORTE - LINDAVISTA RESIDENCIAL	\$518.66
375	967	RESIDENCIAL GALERIAS	\$2,409.23
376	3141	RESIDENCIAL HACIENDA SAN JOSE	\$1,342.58
377	194	RESIDENCIAL LAS ETNIAS	\$559.37
378	286	RESIDENCIAL LAS TROJES	\$1,701.88
379	3121	RESIDENCIAL LAS TROJES ETAPA V	\$1,520.85
380	3083	RESIDENCIAL LAS TROJES IV	\$1,520.85
381	3101	RESIDENCIAL LAS TROJES -SIN URBANIZAR- (EN 2019 URBANIZADO)	\$698.03
382	230	RESIDENCIAL LAS VILLAS	\$2,978.79
383	3098	RESIDENCIAL LAS VILLAS - SIN URBANIZAR (EN 2019 URBANIZADO)	\$1,312.13

384	3031	RESIDENCIAL LAS VILLAS 9NA ETAPA	\$2,978.79
385	3053	RESIDENCIAL LAS VILLAS ETAPA X	\$2,978.79
386	3052	RESIDENCIAL LAS VILLAS ETAPA XI	\$2,978.79
387	3065	RESIDENCIAL LAS VILLAS ETAPA XII	\$2,978.79
388	3077	RESIDENCIAL LAS VILLAS ETAPA XIII	\$2,978.79
389	3092	RESIDENCIAL LAS VILLAS ETAPA XIV	\$2,978.79
390	3119	RESIDENCIAL LAS VILLAS ETAPA XIX	\$2,978.79
391	3093	RESIDENCIAL LAS VILLAS ETAPA XV	\$2,978.79
392	3105	RESIDENCIAL LAS VILLAS ETAPA XVI	\$2,978.79
393	3106	RESIDENCIAL LAS VILLAS ETAPA XVII	\$2,978.79
394	3117	RESIDENCIAL LAS VILLAS ETAPA XVIII	\$2,978.79
395	3128	RESIDENCIAL LOS LLANOS	\$706.53
396	3095	RESIDENCIAL LOS LLANOS	\$1,020.29
397	3014	RESIDENCIAL LOS PORTONES	\$646.59
398	3094	RESIDENCIAL RANCHO ALEGRE 1RA ETAPA	\$493.04
399	3161	RESIDENCIAL RANCHO LA BARRANCA	\$2,162.40
400	3066	RESIDENCIAL SANTIAGO	\$725.46
401	178	RESIDENCIAL SAULO	\$902.52
402	263	RESIDENCIAL SENDEROS	\$1,243.01
403	295	RESIDENCIAL SENDEROS - SIN URBANIZAR (EN 2019 URBANIZADO)	\$352.00
404	946	RESIDENCIAL SENDEROS II ETAPA	\$1,374.85
405	3135	RESIDENCIAL VILLA LAS PALMAS	\$509.71
406	257	RICARDO FLORES MAGON	\$201.91
407	990	RIEGO	\$2.41
408	796	RINCON AURORA	\$1,138.07
409	3064	RINCON DE LA JOYA	\$532.62
410	182	RINCON DE LAS NOAS	\$559.37
411	3058	RINCON DE LAS TROJES	\$1,562.00
412	189	RINCON DE LOS NOGALES	\$559.37
413	3085	RINCON DEL BOSQUE	\$146.74
414	174	RINCON DEL PEDREGAL	\$565.18
415	3126	RINCON DEL SUR	\$129.13
416	179	RINCON DEL VALLE	\$559.37
417	3057	RINCON LAS ETNIAS	\$725.46
418	173	RINCON SAN ANGEL	\$1,811.53
419	795	RINCON SAN SALVADOR	\$650.08
420	180	ROCIO VILLARREAL	\$346.30
421	991	ROTACION	\$1.21
422	336	ROVIROSA VILLA CALIFORNIA	\$396.78
423	15	ROVIROSA WADE	\$709.38
424	127	SALVADOR ALLENDE	\$346.30

425	133	SAN ANTONIO	\$210.13
426	169	SAN ARMANDO	\$176.08
427	84	SAN CARLOS	\$220.69
428	322	SAN DIEGO	\$609.37
429	3023	SAN EDUARDO	\$532.62
430	155	SAN FELIPE	\$484.48
431	25	SAN ISIDRO	\$2,416.09
432	210	SAN JERONIMO	\$644.26
433	83	SAN JOAQUIN	\$213.65
434	123	SAN MARCOS	\$362.73
435	3054	SAN MARINO	\$1,231.04
436	3086	SANTA BARBARA	\$559.37
437	117	SANTA MARIA	\$362.73
438	927	SANTA SOFIA (ALTO RIESGO POR INUNDACIÓN)	\$527.71
439	3009	SANTA SOFIA - SIN URBANIZAR (EN 2019 URBANIZADO)	\$285.26
440	46	SANTIAGO RAMIREZ (ALTO RIESGO POR INUNDACIÓN)	\$196.38
441	221	SECTOR COMERCIAL ABASTOS	\$1,218.88
442	97	SEGUNDA RINCONADA	\$201.91
443	3137	SENDAS DEL BOSQUE	\$1,009.11
444	986	SIERRA DE LAS NOAS	\$3.62
445	910	SIGLO XX	\$346.30
446	184	SOL DE ORIENTE	\$559.37
447	276	SOL DE ORIENTE II ETAPA	\$559.37
448	277	SOL DE ORIENTE III	\$559.37
449	3124	TAJO CEGADO	\$71.61
450	124	TIERRA Y LIBERTAD	\$362.73
451	3145	TOLEDO	\$606.86
452	789	TORREON 2000	\$533.78
453	337	TORREON JARDIN ZONA 1 -BLVD. REV.-LAGUNA SUR A SICOMOROS.-LUCIO BCO.	\$2,447.63
454	338	TORREON JARDIN ZONA 2-BLVD. REV.-CENTRAL A SICOMOROS.-CAMP. LA RTA.	\$2,088.00
455	339	TORREON JARDIN ZONA 3-LAGUNA SUR - CIPRESES A LUCIO BCO.-CAMP. LA RTA.	\$1,740.27
456	240	TORREON JARDIN ZONA COLECTOR - C. DEL ANGEL A CARCAMO	\$596.55
457	56	TORREON RESIDENCIAL (ALTO RIESGO POR INUNDACIÓN)	\$861.22
458	298	TORREON RESIDENCIAL (FRACCIONAMIENTO LOS ANGELES) (ALTO RIESGO POR INUNDACIÓN)	\$855.74
459	98	TORREON Y ANEXAS	\$210.13
460	246	UNIVERSIDAD	\$288.78
461	3156	VALLE DE LOS ALMENDROS	\$731.40
462	627	VALLE DEL NAZAS	\$609.37
463	43	VALLE DORADO	\$536.11
464	70	VALLE ORIENTE (ALTO RIESGO POR INUNDACIÓN)	\$289.63

465	206	VALLE REVOLUCION	\$497.73
466	136	VALLE VERDE	\$497.73
467	363	VALLECILLOS	\$84.52
468	602	VALLECILLOS - CENTRO DE POBLACION	\$99.78
469	219	VEINTE DE NOVIEMBRE	\$336.91
470	231	VEINTIOCHO DE ABRIL	\$362.73
471	105	VENCEDORA	\$536.11
472	3069	VEREDAS DE LA JOYA	\$559.37
473	3074	VEREDAS DE SANTA FE	\$537.27
474	31	VICENTE GUERRERO	\$287.60
475	81	VICTORIA	\$172.56
476	217	VILLA CALIFORNIA (ALTO RIESGO POR INUNDACIÓN)	\$436.65
477	110	VILLA FLORIDA	\$480.12
478	17	VILLA JACARANDAS	\$536.11
479	11	VILLA JARDIN	\$1,233.52
480	3147	VILLA LORETTO	\$893.84
481	3063	VILLA LOS PINOS	\$1,330.22
482	4	VILLA NUEVA	\$421.43
483	3061	VILLA ROMANA	\$1,309.15
484	3082	VILLAS CENTENARIO	\$606.86
485	3112	VILLAS CENTENARIO II	\$606.86
486	938	VILLAS DE LA HUERTA	\$532.62
487	637	VILLAS DE LA JOYA	\$559.37
488	918	VILLAS DE LAS PERLAS	\$654.73
489	919	VILLAS DE LAS PERLAS (AREA DE RESERVA)	\$196.53
490	3030	VILLAS DE LAS PERLAS 2A. ETAPA	\$710.32
491	3100	VILLAS DE SAN ANGEL	\$698.96
492	937	VILLAS DEL BOSQUE	\$532.62
493	949	VILLAS DEL ORIENTE	\$559.37
494	3011	VILLAS DEL RENACIMIENTO	\$1,342.58
495	3153	VILLAS DEL RENACIMIENTO (SECTOR 15 Y 16)	\$1,457.77
496	3073	VILLAS DEL RENACIMIENTO 3RA. ETAPA	\$1,457.77
497	3028	VILLAS DEL RENACIMIENTO 4A. ETAPA	\$1,457.77
498	3004	VILLAS DEL SOL	\$582.63
499	175	VILLAS IBERO	\$1,014.09
500	291	VILLAS LA ROSITA	\$2,293.38
501	367	VILLAS LAS MARGARITAS	\$1,284.98
502	239	VILLAS SALTILLO 400	\$565.18
503	3068	VILLAS SAN AGUSTIN	\$532.62
504	181	VILLAS SAN JOSE	\$559.37
505	665	VILLAS SANTORINI	\$1,212.52

506	326	VILLAS UNIVERSIDAD	\$559.37
507	947	VILLAS UNIVERSIDAD II	\$559.37
508	3006	VILLAS UNIVERSIDAD III	\$532.62
509	3037	VILLAS UNIVERSIDAD ORIENTE	\$532.62
510	3056	VILLAS UNIVERSIDAD ORIENTE ETAPA II	\$532.62
511	3067	VILLAS UNIVERSIDAD ORIENTE ETAPA III	\$532.62
512	3127	VILLAS UNIVERSIDAD ORIENTE ETAPA IV	\$511.69
513	3019	VILLAS ZARAGOZA (ALTO RIESGO POR INUNDACIÓN)	\$502.47
514	939	VIÑEDOS DE LA JOYA	\$532.62
515	3055	VIÑEDOS DE LA VEGA	\$532.62
516	226	VIRREYES	\$711.58
517	218	VISTA ALEGRE	\$167.46
518	49	VISTA HERMOSA	\$167.46
519	319	WALL MART	\$2,230.18
520	100	ZACATECAS	\$220.69
521	195	ZARAGOZA NORTE (ALTO RIESGO POR INUNDACIÓN)	\$136.04
522	988	ZONA DE RESTAURACION - CERRO DE LAS NOAS	\$12.07
523	35	JESUS MARIA DEL BOSQUE	\$272.34
524	792	LA CAPILLA	\$1,041.37
525	243	LA GLORIA	BAJA
526	3114	PARQUE INDUSTRIAL ORIENTE -DICTAMEN-	\$404.99
527	527	PREDIO EL AMPARO	\$191.35
528	3162	RINCON SENDEROS	\$1,377.47
529	3163	RINCON LA AMISTAD	\$481.50
530	3164	RINCON LA AMISTAD (SIN URBANIZAR) (EN 2019 URBANIZADO)	\$214.00
531	3165	VIRREYES SIN URBANIZAR (EN 2019 URBANIZADO)	\$207.00
532	3166	EL CARDENCHAL RESIDENCIAL SIN URBANIZAR (EN 2019 URBANIZADO)	\$1,125.00
533	3167	FRACCIONAMIENTO MORETO	\$747.50
534	3171	CASTELLO RESIDENCIAL	\$1,201.19
535	3173	PROVISIONAL SOLO PARA LAS CLAVES 048-250-001-000 Y 048-250-501-000	\$321.00
536	3174	PROVISIONAL SOLO PARA LA CLAVE 086-024-009-000	\$9.63
537	3175	RESIDENCIAL EL CARDENCHAL	\$2,400.00

V I A L I D A D E S

CARRETERAS, BOULEVARES, AVENIDAS, CALLES, CALZADAS, PRIVADAS, CERRADAS

N°	YUS	DESCRIPCIÓN	Valor 2019 15%
1	199	ANTIGUA CARR. A SAN PEDRO DE PERIF. RAUL LOPEZ SANCHEZ A EJIDO ANA	\$233.41
2	261	ANTIGUA CARR. A SAN PEDRO DE EJIDO ANA A AUTOPISTA TORREON SAN PEDRO	\$155.18

3	524	AUTOPISTA TORREON - SAN PEDRO DE BLVD. INDEPENDENCIA A CARR. ANA	\$577.84
4	525	AUTOPISTA TORREON - SAN PEDRO DE CARR. ANA A POBLADO LA CONCHA	\$330.56
5	275	AUTOPISTA TORREON - SAN PEDRO DE POBLADO LA CONCHA A EJIDO ALBIA	\$205.65
6	530	AV. 6 DE OCTUBRE DE BLVD. INDEPENDENCIA A CALZ. CUAUHEMOC	\$1,033.30
7	531	AV. 6 DE OCTUBRE DE CALZ. CUAUHEMOC A CALZ. DIAGONAL AGUILA NACIONAL	\$831.44
8	420	AV. JUAREZ DE AV. HIDALGO A C.CINCO DE MAYO	\$2,315.16
9	421	AV. JUAREZ DE C. CINCO DE MAYO A C. ACUÑA	\$4,410.78
10	422	AV. JUAREZ DE C. ACUÑA A C. BLANCO	\$3,824.11
11	423	AV. JUAREZ DE C. BLANCO A C. FALCON	\$2,563.70
12	424	AV. JUAREZ DE C. FALCON A C. LEONA VICARIO	\$3,186.97
13	425	AV. JUAREZ DE C. LEONA VICARIO A CALZ. COLON	\$2,956.08
14	426	AV. JUAREZ DE CALZ. COLON A COMONFORT	\$2,563.70
15	427	AV. JUAREZ DE C. COMONFORT A C. NIÑOS HEROES	\$1,926.56
16	428	AV. JUAREZ DE C. NIÑOS HEROES A CALZ. CUAUHEMOC	\$1,770.12
17	429	AV. JUAREZ DE CALZ. CUAUHEMOC A BLVD. DIAGONAL REFORMA	\$2,364.36
18	430	AV. JUAREZ DE BLVD. DIAGONAL REFORMA A CALZ. SALTILLO 400 (C. 40)	\$1,836.98
19	594	AV. JUAREZ DE CALZ. SALTILLO 400 (C. 40) A PERIF. RAUL LOPEZ SANCHEZ	\$1,288.16
20	458	AV. JUAREZ DE PERIFEFICO RAUL LOPEZ SANCHEZ A VALLES DEL NAZAS	\$601.81
21	450	AV. ALLENDE DE C. TORREON VIEJO A C. RAMOS ARIZPE	\$1,423.16
22	451	AV. ALLENDE DE C. RAMOS ARIZPE A C. COMONFORT	\$1,910.16
23	454	AV. ALLENDE DE C. COMONFORT A C. EUGENIO AGUIRRE BENAVIDES	\$1,535.45
24	455	AV. ALLENDE DE C. EUGENIO AGUIRRE BENAVIDES A CALZ. CUAUHEMOC	\$1,244.00
25	456	AV. ALLENDE DE C. JUAN PABLOS (C. 16) A CALZ. DIAGONAL AGUILA NACIONAL	\$1,037.09
26	460	AV. ABASOLO DE C. ACUÑA A C. BLANCO	\$1,506.43
27	461	AV. ABASOLO DE C. BLANCO A C. COMONFORT	\$1,486.24
28	463	AV. ABASOLO DE C. COMONFORT A CALZ. CUAUHEMOC	\$1,245.26
29	464	AV. ABASOLO DE C. JUAN PABLOS A C. H.COLEGIO MILITAR (30)	\$1,035.83
30	465	AV. ABASOLO DE C. HEROICO COLEGIO MILITAR (30) A CALLE 38	\$950.03
31	550	AV. ARTES GRAFICAS DE BLVD. INDEPENDENCIA A CLZ. CUAUHEMOC	\$831.44
32	551	AV. ARTES GRAFICAS DE CALZ. CUAUHEMOC Y BLVD. A. NACIONAL	\$762.05
33	570	AV. ARISTA DE BLVD. INDEPENDENCIA A CLZ. CUAUHEMOC	\$830.18
34	571	AV. ARISTA DE CALZ. CUAUHEMOC Y CALZ. DIAG. AGUILA NACIONAL	\$760.78
35	490	AV. BRAVO DE C. GALEANA A CALZ. COLON	\$1,452.18
36	491	AV. BRAVO DE CALZ. COLON A CALZ. DIAGONAL AGUILA NACIONAL	\$1,245.26
37	492	AV. BRAVO DE CALZ. SALTILLO 400 (40) A CALZ. RAMON MENDEZ	\$854.15
38	493	AV. CORREGIDORA DE BLVD. INDEPENDENCIA A C. GREGORIO A. GARCIA	\$1,245.26
39	495	AV. CORREGIDORA DE C. GREGORIO A. GARCIA A CALZ. AGUILA NACIONAL	\$1,035.83
40	591	AV. COMONFORT DE C. MARIANO LOPEZ ORTIZ(C. 12) A C. MARTIRES DE RIO BCO.	\$831.44
41	480	AV. ESCOBEDO DE BLVD. INDEPENDENCIA A CALZ. COLON	\$1,452.18
42	481	AV. ESCOBEDO DE CALZ. COLON A CALZ. CUAUHEMOC	\$1,534.18

43	482	AV. ESCOBEDO DE C. JUAN PABLOS (C. 16) A CALZ. AGUILA NACIONAL	\$1,035.83
44	483	AV. ESCOBEDO DE C. 37 A CALZ. RAMON MENDEZ	\$852.89
45	592	AV. GARCIA CARRILLO DE C. MARIANO LOPEZ ORTIZ (C. 12) A CALZ.CUAUHTEMOC	\$831.44
46	590	AV. GOMEZ FARIAS DE BLVD. INDEPENDENCIA A CALZ. AGUILA NACIONAL	\$831.44
47	510	AV. GUERRERO DE BLVD. INDEPENDENCIA A C. FRANCISCO I. MADERO	\$1,035.83
48	511	AV. GUERRERO DE FCO. I. MADERO A C. GREGORIO A. GARCIA	\$828.91
49	512	AV. GUERRERO DE C. GREGORIO A. GARCIA A CALZ. AGUILA NACIONAL	\$762.05
50	513	AV. GUERRERO DE CALZ. SALTILLO 400 (40) A CALZ. RAMON MENDEZ	\$854.15
51	410	AV. HIDALGO DE C. TORREON VIEJO A C. MUZQUIZ	\$2,315.16
52	411	AV. HIDALGO DE C. MUZQUIZ A C. ACUÑA	\$4,630.31
53	412	AV. HIDALGO DE C. ACUÑA A C. FALCON	\$3,967.94
54	413	AV. HIDALGO DE C. FALCON A C. LEONA VICARIO	\$3,306.82
55	414	AV. HIDALGO DE C. LEONA VICARIO A CALZ. COLON	\$3,152.90
56	416	AV. HIDALGO DE CALZ. COLON A C. COMONFORT	\$2,366.88
57	417	AV. HIDALGO DE C. COMONFORT A CALZ. CUAUHTEMOC	\$1,974.51
58	418	AV. HIDALGO DE CALZ. CUAUHTEMOC A C. JUAN PABLOS (C. 16)	\$1,574.56
59	419	AV. HIDALGO DE C. JUAN PABLOS (C. 16) A BLVD. DIAGONAL REFORMA	\$1,381.52
60	500	AV. ALDAMA DE CALZ. COLON A C. GONZALEZ ORTEGA	\$1,244.00
61	501	AV. ALDAMA DE C. GONZALEZ ORTEGA A C. MARTIRES DE RIO BLANCO	\$1,038.35
62	502	AV. ALDAMA DE C. MARTIRES DE RIO BLANCO A BLVD. DIAG. REFORMA	\$831.44
63	503	AV. ALDAMA DE CALZ. SALTILLO 400 (CALLE 40) CON CALZ. R. MENDEZ	\$854.15
64	560	AV. JUAN ALVAREZ DE BLVD. INDEPENDENCIA A CLZ. CUAUHTEMOC	\$825.13
65	561	AV. JUAN ALVAREZ DE CALZ. CUAUHTEMOC A CALZ. DIAG. AGUILA NACIONAL	\$762.05
66	580	AV. LERDO DE TEJADA DE BLVD. INDEPENDENCIA A CALZ. CUAUHTEMOC	\$830.18
67	581	AV. LERDO DE TEJADA DE CALZ. CUAUHTEMOC A CALZ. AGUILA NACIONAL	\$762.05
68	3044	AV. MANUEL GOMEZ MORIN DE CALZADA SALTILLO 400 A RODRIGUEZ TRIANA	\$1,418.11
69	3045	AV. MANUEL GOMEZ MORIN DE BOULEVARD RODRIGUEZ TRIANA A CARR. A MIELERA	\$879.38
70	440	AV. MATAMOROS DE C. TORREON VIEJO A C. MUZQUIZ	\$1,389.09
71	441	AV. MATAMOROS DE C. MUZQUIZ A C. ZARAGOZA	\$2,152.40
72	442	AV. MATAMOROS DE C. ZARAGOZA A C. ACUÑA	\$2,046.42
73	443	AV. MATAMOROS DE C. ACUÑA A CALZ. COLON	\$2,036.33
74	444	AV. MATAMOROS DE CALZ. COLON A C. GONZALEZ ORTEGA	\$1,934.13
75	445	AV. MATAMOROS DE C. DONATO GUERRA A C. EUGENIO AGUIRRE BENAVIDES	\$1,655.30
76	446	AV. MATAMOROS DE C. EUGENIO AGUIRRE BENAVIDES A CALZ. CUAUHTEMOC	\$1,452.18
77	906	AV. MATAMOROS DE C. JUAN PABLOS (C.16) A CALZ. AGUILA NACIONAL	\$1,548.06
78	448	AV. MATAMOROS DE C. 38 A CALZ. SALTILLO 400 (CALLE 40)	\$854.15
79	431	AV. MORELOS DE C. TORREON VIEJO A C. MUZQUIZ	\$2,548.56
80	432	AV. MORELOS DE C. MUZQUIZ A C. CEPEDA	\$3,945.23
81	433	AV. MORELOS DE C. CEPEDA A C. GALEANA	\$2,920.75

82	436	AV. MORELOS DE C. GALEANA A C. GONZALEZ ORTEGA	\$2,485.48
83	437	AV. MORELOS DE C. DONATO GUERRA A CALZ. CUAUHEMOC	\$1,654.04
84	438	AV. MORELOS DE C. JUAN PABLOS (C. 16) A CALZ. DIAGONAL AGUILA NACIONAL	\$1,244.00
85	470	AV. OCAMPO DE BLVD. INDEPENDENCIA A C. GALEANA	\$1,151.90
86	471	AV. OCAMPO DE C. GALEANA A CALZ. CUAUHEMOC	\$1,452.18
87	472	AV. OCAMPO DE C. JUAN PABLOS (C. 16) A CALZ. DIAGONAL AGUILA NACIONAL	\$1,035.83
88	473	AV. OCAMPO DE CALZ. SALTILLO 400 A CALZ. RAMON MENDEZ	\$854.15
89	400	AV. PRESIDENTE CARRANZA DE C. VIESCA A C. MUZQUIZ	\$2,645.71
90	401	AV. PRESIDENTE CARRANZA DE C. MUZQUIZ A C. JUAN ANTONIO DE LA FUENTE	\$3,306.82
91	402	AV. PRESIDENTE CARRANZA DE C. JUAN ANTONIO DE LA FUENTE A C. VALDEZ CARRILLO	\$3,068.37
92	403	AV. PRESIDENTE CARRANZA DE C. VALDEZ CARRILLO A C. BLANCO	\$2,498.10
93	404	AV. PRESIDENTE CARRANZA DE C. BLANCO A C. TREVIÑO	\$2,191.51
94	405	AV. PRESIDENTE CARRANZA DE C. TREVIÑO A CALZ. COLON	\$1,625.02
95	406	AV. PRESIDENTE CARRANZA DE CALZ. COLON A C. GARCIA CARRILLO	\$1,452.18
96	407	AV. PRESIDENTE CARRANZA DE GARCIA CARRILLO A JUAN PABLOS (C. 16)	\$1,245.26
97	409	AV. PRESIDENTE CARRANZA DE C. JUAN PABLOS(C.16) A CALZ. SALTILLO 400(C.40)	\$1,035.83
98	982	AV. UNIVERSIDAD DE BLVD. RODRIGUEZ TRIANA A CARR. TORREON – MIELERAS	\$773.40
99	3087	AV. UNIVERSIDAD TORREON-MATAMOROS A CALZ. JOSE AGUSTIN DE ESPINOZA	\$693.92
100	520	AV. VICTORIA DE BLVD. INDEPENDENCIA A CALZ. CUAUHEMOC	\$1,038.35
101	521	AV. VICTORIA DE CALZ. CUAUHEMOC A CALZ. DIAGONAL AGUILA NACIONAL	\$831.44
102	3088	AV. VILLAS UNIVERSIDAD DE C. LICENCIATURA A C. PIRITA	\$692.65
103	540	AV. ZACATECAS DE BLVD. INDEPENDENCIA A CALZ. CUAUHEMOC	\$1,035.83
104	541	AV. ZACATECAS DE CALZ. CUAUHEMOC A CALZ. DIAGONAL AGUILA NACIONAL	\$830.18
105	284	BLVD. CENTENARIO ENTRE RIO Y TORREON SAN PEDRO	\$632.09
106	310	BLVD. CONSTITUCION DE C. MUZQUIZ A C. ACUÑA	\$1,741.10
107	311	BLVD. CONSTITUCION DE C. ACUÑA A C. LEONA VICARIO	\$2,221.79
108	312	BLVD. CONSTITUCION DE C. LEONA VICARIO A CALZ. COLON	\$2,610.38
109	313	BLVD. CONSTITUCION DE CALZ. COLON A C. FELICIANO COBIAN	\$3,096.13
110	314	BLVD. CONSTITUCION DE C. FELICIANO COBIAN A CALZ. SALVADOR CREEL	\$2,708.79
111	315	BLVD. CONSTITUCION DE CALZ. SALVADOR CREEL A CALZ. ABASTOS	\$1,873.57
112	320	BLVD. DIAGONAL REFORMA DE CUAUHEMOC A BLVD. REVOLUCION	\$2,491.79
113	618	BLVD. EL TAJITO DE BLVD. CONSTITUCION A PERIF. RAUL LOPEZ SANCHEZ	\$1,121.62
114	300	BLVD. INDEPENDENCIA DE C. MUZQUIZ A C. RODRIGUEZ	\$2,321.46
115	301	BLVD. INDEPENDENCIA DE C. RODRIGUEZ A C. ILDEFONSO FUENTES	\$2,898.04
116	302	BLVD. INDEPENDENCIA DE C. ILDEFONSO FUENTES A CALZ. COLON	\$3,612.15
117	303	BLVD. INDEPENDENCIA DE CALZ. COLON A C. JUAN E. GARCIA	\$3,972.98
118	304	BLVD. INDEPENDENCIA DE C. JUAN E. GARCIA A CARR. SAN PEDRO	\$3,612.15
119	306	BLVD. INDEPENDENCIA DE CALZ. ABASTOS CON AUT. TORREON SAN PEDRO (NUDO MIXTECO)	\$3,306.82

120	307	BLVD. INDEPENDENCIA DE CARR. SAN PEDRO A PERIFERICO	\$3,251.31
121	167	BLVD. LAGUNA	\$536.21
122	325	BLVD. RODRIGUEZ TRIANA DE BLVD. REVOLUCION A CALZ. MANUEL GOMEZ MORIN	\$1,174.61
123	628	BLVD. RODRIGUEZ TRIANA DE CALZ. MANUEL GOMEZ MORIN A AV. CENTRAL	\$1,548.06
124	629	BLVD. RODRIGUEZ TRIANA DE AV. CENTRAL A BLVD. LAGUNA	\$870.55
125	340	BLVD. REVOLUCION DE C. TORREON VIEJO A C. MUZQUIZ	\$1,515.26
126	341	BLVD. REVOLUCION DE C. MUZQUIZ A C. RAMOS ARIZPE	\$2,650.76
127	342	BLVD. REVOLUCION DE C. RAMOS ARIZPE A C. ACUÑA	\$3,224.82
128	343	BLVD. REVOLUCION DE C. ACUÑA A C. ILDEFONSO FUENTES	\$3,031.78
129	344	BLVD. REVOLUCION DE C. ILDEFONSO FUENTES A C. DONATO GUERRA	\$2,760.52
130	345	BLVD. REVOLUCION DE C. DONATO GUERRA A CALZ. CUAUHEMOC	\$2,074.18
131	346	BLVD. REVOLUCION DE CALZ. CUAUHEMOC A CALZ. SALTILLO 400	\$2,322.73
132	348	BLVD. REVOLUCION DE CALZ. SALTILLO 400 A DIVISION DEL NORTE	\$1,381.52
133	349	BLVD. REVOLUCION DE CALZ. DIVISION DEL NORTE A CARR. A MIELERAS	\$918.49
134	505	BLVD. TORREON-MATAMOROS DE CARR. MIELERAS A LA JOYA (C. 80)	\$589.20
135	537	BLVD. TORREON-MATAMOROS DE LA JOYA (C. 80) A SAN MIGUEL	\$357.05
136	3118	TORREON-MATAMOROS (DEL EJIDO ANA A LA PARTIDA)	\$338.13
137	274	BLVD. TORREON-MIELERAS DE BLVD. TORREON-MATAMOROS A BLVD. LAGUNA	\$609.38
138	943	BLVD. TORREON-MIELERAS DE BLVD. LAGUNA A LIMITE MPIO. MATAMOROS	\$306.58
139	895	C. 37 DE AV. JUAREZ A AV. ALDAMA	\$854.15
140	896	C. 38 DE BLVD. REVOLUCION A CALZ. RAMON MENDEZ	\$854.15
141	897	C. 38 DE AV. MATAMOROS A AV. JUAREZ	\$854.15
142	328	C. ANDRES VIESCA	\$2,645.71
143	889	C. A.DE JUAMBELZ (C.32) DE BLVD. REVOLUCION A CALZ. AGUILA NACIONAL	\$1,245.26
144	886	C. A. VILLA NUEVA(C.29) DE BLVD. REVOLUCION A CALZ. AGUILA NACIONAL	\$830.18
145	689	C. BLANCO DE BLVD. REVOLUCION A AV. PRESIDENTE CARRANZA	\$2,276.04
146	690	C. BLANCO DE AV. PRESIDENTE CARRANZA A AV. HIDALGO	\$2,650.76
147	691	C. BLANCO DE AV. HIDALGO A AV. JUAREZ	\$3,031.78
148	692	C. BLANCO DE AV. JUAREZ A AV. MORELOS	\$3,186.97
149	693	C. BLANCO DE AV. MORELOS A AV. MATAMOROS	\$3,034.30
150	694	C. BLANCO DE AV. MATAMOROS A AV. ALLENDE	\$3,031.78
151	695	C. BLANCO DE AV. ALLENDE A AV. ABASOLO	\$2,276.04
152	696	C. BLANCO DE AV. ABASOLO A BLVD. INDEPENDENCIA	\$1,896.28
153	885	C. CARMEN SALINAS (C. 28) DE BLVD. REVOLUCION A AV. ESCOBEDO	\$830.18
154	600	C. CINCO DE MAYO DE AV. JUAREZ A AV. ALLENDE	\$1,259.14
155	891	C. CONSTITUCION DE 1857(C.34) DE BLVD. REVOLUCION A CALZ. AGUILA NACIONAL	\$1,035.83
156	894	C. CONSTITUYENTES 1917 (C.36) DE BLVD. REVOLUCION A AV. GUERRERO	\$950.03
157	893	C. CONSTITUYENTES 1917 (C. 36) DE BLVD. REV. A CALZ. RAMON MENDEZ	\$1,035.83
158	825	C. COMONFORT DE BLVD. REVOLUCION A AV. MATAMOROS	\$1,896.28
159	826	C. COMONFORT DE AV. MATAMOROS A AV. OCAMPO	\$1,478.67

160	827	C. COMONFORT DE AV. OCAMPO A AV. ZACATECAS	\$1,267.97
161	828	C. COMONFORT DE AV. ZACATECAS A BLVD. INDEPENDENCIA	\$1,056.01
162	811	C. DONATO GUERRA DE BLVD. REVOLUCION A AV. PRESIDENTE CARRANZA	\$1,245.26
163	812	C. DONATO GUERRA DE AV. PRESIDENTE CARRANZA A AV. HIDALGO	\$2,085.53
164	813	C. DONATO GUERRA DE AV. HIDALGO A AV. JUAREZ	\$2,278.57
165	814	C. DONATO GUERRA DE AV. JUAREZ A AV. ALLENDE	\$2,670.94
166	815	C. DONATO GUERRA DE AV. ALLENDE A AV. OCAMPO	\$1,862.22
167	816	C. DONATO GUERRA DE AV. OCAMPO A AV. BRAVO	\$1,655.30
168	817	C. DONATO GUERRA DE BRAVO A CORREGIDORA	\$1,515.26
169	818	C. DONATO GUERRA DE AV. CORREGIDORA A AV. ZACATECAS	\$1,245.26
170	819	C. DONATO GUERRA DE AV. ZACATECAS A BLVD. INDEPENDENCIA	\$1,136.76
171	877	C. EL SIGLO (C.22) DE BLVD. REVOLUCION A CALZ. AGUILA NACIONAL	\$1,355.03
172	881	C. ENRIQUE C. TREVIÑO (C. 24) DE BLVD. REVOLUCION A AV. GUERRERO	\$830.18
173	832	C. EUGENIO AGUIRRE BENAVIDES DE BLVD. REVOLUCION A AV. MATAMOROS	\$1,655.30
174	833	C. EUGENIO AGUIRRE BENAVIDES DE AV. MATAMOROS A AV. BRAVO	\$1,245.26
175	834	C. EUGENIO AGUIRRE BENAVIDES DE AV. BRAVO A AV. ALDAMA	\$1,035.83
176	835	C. EUGENIO AGUIRRE BENAVIDES DE AV. ALDAMA A BLVD. INDEPENDENCIA	\$950.03
177	700	C. FALCON DE BLVD. REVOLUCION A AV. PRESIDENTE CARRANZA	\$2,276.04
178	701	C. FALCON DE AV. PRESIDENTE CARRANZA A AV. HIDALGO	\$2,650.76
179	702	C. FALCON DE AV. HIDALGO A AV. MORELOS	\$3,410.28
180	703	C. FALCON DE AV. MORELOS A AV. MATAMOROS	\$3,031.78
181	704	C. FALCON DE AV. MATAMOROS A AV. ALLENDE	\$2,650.76
182	705	C. FALCON DE AV. ALLENDE A AV. ABASOLO	\$2,276.04
183	706	C. FALCON DE AV. ABASOLO A BLVD. INDEPENDENCIA	\$1,896.28
184	883	C. FERNANDO SALINAS (C. 26) DE BLVD. REVOLUCION A AV. CORREGIDORA	\$828.91
185	829	C. FRANCISCO I MADERO DE BLVD. REVOLUCION A AV. ALLENDE	\$1,686.85
186	830	C. FRANCISCO I. MADERO DE AV. ALLENDE A AV. BRAVO	\$1,267.97
187	831	C. FRANCISCO I. MADERO DE AV. BRAVO A AV. LERDO DE TEJADA (BLVD. INDEPENDENCIA)	\$1,054.75
188	878	C. FRANCISCO ZARCO (C. 23) DE BLVD. REVOLUCION A AV. ESCOBEDO	\$1,245.26
189	879	C. FRANCISCO ZARCO (C. 23) DE AV. ESCOBEDO A AV. ALDAMA	\$1,035.83
190	880	C. FRANCISCO ZARCO (C. 23) DE AV. ALDAMA A CALZ. AGUILA NACIONAL	\$828.91
191	750	C. GALEANA DE BLVD. REVOLUCION A AV. PRESIDENTE CARRANZA	\$2,167.54
192	751	C. GALEANA DE AV. PRESIDENTE CARRANZA A AV. HIDALGO	\$2,366.88
193	752	C. GALEANA DE AV. HIDALGO A AV. JUAREZ	\$2,561.18
194	753	C. GALEANA DE AV. JUAREZ A AV. ALLENDE	\$2,760.52
195	754	C. GALEANA DE AV. ALLENDE A AV. ABASOLO	\$1,974.51
196	755	C. GALEANA DE AV. ABASOLO A BLVD. INDEPENDENCIA	\$1,655.30
197	820	C. GARCIA CARRILLO DE BLVD. REVOLUCION A AV. HIDALGO	\$1,862.22
198	821	C. GARCIA CARRILLO DE AV. HIDALGO A AV. JUAREZ	\$2,074.18
199	822	C. GARCIA CARRILLO DE AV. JUAREZ A AV. ALLENDE	\$1,655.30

200	823	C. GARCIA CARRILLO DE AV. ALLENDE A AV. OCAMPO	\$1,245.26
201	824	C. GARCIA CARRILLO DE AV. OCAMPO A BLVD. INDEPENDENCIA	\$1,035.83
202	803	C. GONZALEZ ORTEGA DE BLVD. REVOLUCION A AV. HIDALGO	\$2,074.18
203	804	C. GONZALEZ ORTEGA DE AV. HIDALGO A AV. JUAREZ	\$2,278.57
204	805	C. GONZALEZ ORTEGA DE AV. JUAREZ A AV. ALLENDE	\$2,691.13
205	806	C. GONZALEZ ORTEGA DE AV. ALLENDE A AV. ABASOLO	\$2,074.18
206	807	C. GONZALEZ ORTEGA DE AV. ABASOLO A BLVD. INDEPENDENCIA	\$1,452.18
207	840	C. GREGORIO A. GARCIA DE BLVD. REVOLUCION A AV. MATAMOROS	\$1,655.30
208	841	C. GREGORIO A. GARCIA DE AV. MATAMOROS A AV. BRAVO	\$1,245.26
209	842	C. GREGORIO A. GARCIA DE AV. BRAVO A AV. ALDAMA	\$1,035.83
210	843	C. GREGORIO A. GARCIA DE ALDAMA A BLVD. INDEPENDENCIA	\$854.15
211	892	C. GUILLERMO PRIETO DE DIAG. REFORMA A CALZ. RAMON MENDEZ	\$854.15
212	887	C. HEROICO COLEGIO MILITAR(C.30) DE BLVD. REVOLUCION. A CALZ. AGUILA NACIONAL	\$1,035.83
213	888	C. IGNACIO BARRON (C.31) DE BLVD. REVOLUCION A PRIV. ALFONSO REYES	\$1,161.99
214	890	C. IGNACIO RAMIREZ DE DIAG. REFORMA A CALZ. RAMON MENDEZ	\$854.15
215	720	C. ILDEFONSO FUENTES DE BLVD. REVOLUCION A AV. HIDALGO	\$1,994.69
216	721	C. ILDEFONSO FUENTES DE AV. HIDALGO A AV. MATAMOROS	\$2,389.59
217	722	C. ILDEFONSO FUENTES DE AV. MATAMOROS A AV. ALLENDE	\$1,994.69
218	723	C. ILDEFONSO FUENTES DE AV. ALLENDE A BLVD. INDEPENDENCIA	\$1,590.96
219	770	C. JAVIER MINA DE BLVD. REVOLUCION A AV. HIDALGO	\$1,655.30
220	771	C. JAVIER MINA DE AV. HIDALGO A AV. JUAREZ	\$2,074.18
221	772	C. JAVIER MINA DE AV. JUAREZ A AV. MATAMOROS	\$2,278.57
222	773	C. JAVIER MINA DE AV. MATAMOROS A AV. ALLENDE	\$1,862.22
223	774	C. JAVIER MINA DE AV. ALLENDE A A BLVD. CONSTITUCION	\$1,655.30
224	867	C. JESUS MARIA DEL BOSQUE (C. 18) DE AV. ALLENDE A AV. OCAMPO	\$1,245.26
225	868	C. JESUS MARIA DEL BOSQUE (C. 18) DE AV. OCAMPO A AV. JUAN ALDAMA	\$1,037.09
226	869	C. JESUS MARIA DEL BOSQUE (C. 18) DE AV. ALDAMA A AV. ALVAREZ	\$828.91
227	760	C. JIMENEZ DE BLVD. REVOLUCION A AV. HIDALGO	\$2,278.57
228	761	C. JIMENEZ DE AV. HIDALGO A AV. MORELOS	\$2,485.48
229	762	C. JIMENEZ DE AV. MORELOS A AV. ALLENDE	\$2,735.29
230	763	C. JIMENEZ DE AV. ALLENDE A AV. ABASOLO	\$2,074.18
231	764	C. JIMENEZ DE AV. ABASOLO A AV. OCAMPO	\$1,655.30
232	765	C. JIMENEZ DE AV. OCAMPO A A BLVD. CONSTITUCION	\$1,452.18
233	873	C. JOAQUIN MORENO (C. 20) DE BLVD. REVOLUCION A AV. OCAMPO	\$1,245.26
234	874	C. JOAQUIN MORENO (C. 20) DE AV. OCAMPO A AV. CORREGIDORA	\$1,035.83
235	875	C. JOAQUIN MORENO (C.20) DE AV. CORREGIDORA A CALZ. AGUILA NACIONAL	\$831.44
236	630	C. JUAN ANTONIO DE LA FUENTE DE BLVD. REVOLUCION A AV. MORELOS	\$3,306.82
237	631	C. JUAN ANTONIO DE LA FUENTE DE AV. MORELOS A AV. MATAMOROS	\$3,031.78
238	632	C. JUAN ANTONIO DE LA FUENTE DE AV. MATAMOROS A AV. ALLENDE	\$2,289.92
239	633	C. JUAN ANTONIO DE LA FUENTE DE AV. ALLENDE A BLVD. INDEPENDENCIA	\$1,896.28

240	836	C. JUAN E. GARCIA DE BLVD. REVOLUCION A AV. MATAMOROS	\$1,655.30
241	837	C. JUAN E. GARCIA DE AV. MATAMOROS A AV. BRAVO	\$1,245.26
242	838	C. JUAN E. GARCIA DE AV. BRAVO A AV. ALDAMA	\$1,035.83
243	839	C. JUAN E. GARCIA DE AV. ALDAMA A BLVD. INDEPENDENCIA	\$854.15
244	861	C. JUAN PABLOS (C. 16) DE BLVD. REVOLUCION A AV. ABASOLO	\$1,245.26
245	862	C. JUAN PABLOS (C. 16) DE AV. ABASOLO A AV. LERDO DE TEJADA	\$1,035.83
246	864	C. J. GUTEMBERG (C.17) DE BLVD. REVOLUCION A AV. BRAVO	\$1,035.83
247	865	C. J. GUTEMBERG (C.17) DE BRAVO A ALDAMA	\$950.03
248	866	C. J. GUTEMBERG (C. 17) DE ALDAMA A ARISTA	\$950.03
249	882	C. JULIAN CARRILLO(C.25) DE BLVD. REVOLUCION A CALZ. AGUILA NACIONAL	\$830.18
250	876	C. LA OPINION(C. 21) DE BLVD. REVOLUCION A CALZ. AGUILA NACIONAL	\$1,355.03
251	808	C. LEANDRO VALLE DE BLVD. REVOLUCION A AV. JUAREZ	\$1,862.22
252	809	C. LEANDRO VALLE DE AV. ALLENDE A AV. BRAVO	\$1,452.18
253	810	C. LEANDRO VALLE DE AV. BRAVO A BLVD. INDEPENDENCIA	\$1,245.26
254	730	C. LEONA VICARIO DE BLVD. REVOLUCION A AV. HIDALGO	\$2,278.57
255	731	C. LEONA VICARIO DE AV. HIDALGO A AV. MATAMOROS	\$2,485.48
256	732	C. LEONA VICARIO DE AV. MATAMOROS A AV. ALLENDE	\$1,998.48
257	733	C. LEONA VICARIO DE ALLENDE A INDEPENDENCIA	\$1,829.41
258	884	C. MAGDALENA MONDRAGON (C. 27) DE BLVD. REVOLUCION A AV. BRAVO	\$828.91
259	679	C. ACUÑA DE BLVD. REVOLUCION A AV. HIDALGO	\$3,031.78
260	680	C. ACUÑA DE AV. HIDALGO A AV. MORELOS	\$3,186.97
261	682	C. ACUÑA DE AV. MORELOS A AV. MATAMOROS	\$3,034.30
262	683	C. ACUÑA DE AV. MATAMOROS A AV. ALLENDE	\$2,650.76
263	684	C. ACUÑA DE AV. ALLENDE A BLVD. INDEPENDENCIA	\$2,276.04
264	848	C. MARIANO LOPEZ ORTIZ DE BLVD. REVOLUCION A AV. HIDALGO	\$2,124.64
265	849	C. MARIANO LOPEZ ORTIZ DE HIDALGO A JUAREZ	\$1,945.49
266	850	C. MARIANO LOPEZ ORTIZ DE AV. JUAREZ A AV. MATAMOROS	\$1,932.87
267	851	C. MARIANO LOPEZ ORTIZ DE MATAMOROS A AV. CORREGIDORA	\$1,741.10
268	852	C. MARIANO LOPEZ ORTIZ DE CORREGIDORA A CALZ. AVILA CAMACHO	\$1,592.22
269	857	C. MARTIRES DE RIO BLANCO (C. 14) DE AV. BRAVO A AV. ZACATECAS	\$1,161.99
270	858	C. MARTIRES DE RIO BLANCO (C. 14) DE AV. ZACATECAS A BLVD. DIAG. REFORMA	\$933.63
271	610	C. MUZQUIZ DE BLVD. REVOLUCION A AV. JUAREZ	\$4,133.21
272	611	C. MUZQUIZ DE AV. JUAREZ A AV. MATAMOROS	\$3,306.82
273	612	C. MUZQUIZ DE AV. MATAMOROS A AV. ALLENDE	\$3,030.52
274	613	C. MUZQUIZ DE AV. ALLENDE A BLVD. INDEPENDENCIA	\$2,276.04
275	494	C. MUZQUIZ DE BLVD. INDEPENDENCIA A BLVD. CONSTITUCION	\$1,281.85
276	844	C. NIÑOS HEROES DE BLVD. REVOLUCION A AV. MORELOS	\$1,452.18
277	845	C. NIÑOS HEROES DE AV. MORELOS A AV. BRAVO	\$1,161.99
278	846	C. NIÑOS HEROES DE AV. BRAVO A AV. ALDAMA	\$1,063.58
279	847	C. NIÑOS HEROES DE AV. ALDAMA A AV. GOMEZ FARIAS	\$1,063.58

280	859	C. OREN O. MATOX (C. 15) DE AV. BRAVO A AV. ARISTA	\$1,161.99
281	860	C. OREN O. MATOX (C. 15) DE AV. ARISTA A BLVD. DIAGONAL REFORMA	\$933.63
282	288	C. PRIMERO DE MAYO DE AV. MATAMOROS A BLVD. REVOLUCION	\$1,720.91
283	740	C. RAMON CORONA DE BLVD. REVOLUCION A AV. PRESIDENTE CARRANZA	\$2,278.57
284	741	C. RAMON CORONA DE AV. PRESIDENTE CARRANZA A AV. HIDALGO	\$2,484.22
285	742	C. RAMON CORONA DE AV. HIDALGO A AV. JUAREZ	\$2,691.13
286	743	C. RAMON CORONA DE AV. JUAREZ A AV. MATAMOROS	\$2,920.75
287	744	C. RAMON CORONA DE AV. MATAMOROS A AV. ALLENDE	\$2,484.22
288	745	C. RAMON CORONA DE AV. ALLENDE A BLVD. INDEPENDENCIA	\$1,998.48
289	620	C. RAMOS ARIZPE DE BLVD. REVOLUCION A AV. JUAREZ	\$3,306.82
290	621	C. RAMOS ARIZPE DE AV. JUAREZ A AV. MATAMOROS	\$3,031.78
291	622	C. RAMOS ARIZPE DE AV. MATAMOROS A AV. ALLENDE	\$2,650.76
292	623	C. RAMOS ARIZPE DE AV. ALLENDE A BLVD. INDEPENDENCIA	\$1,896.28
293	497	C. RAMOS ARIZPE DE BLVD. INDEPENDENCIA A BLVD. CONSTITUCION	\$1,281.85
294	870	C. ROSENDO GUERRERO (C. 19) DE BLVD. REVOLUCION A AV. OCAMPO	\$1,245.26
295	871	C. ROSENDO GUERRERO (C. 19) DE AV. OCAMPO A AV. CORREGIDORA	\$1,035.83
296	872	C. ROSENDO GUERRERO (C. 19) DE AV. CORREGIDORA A ARTES GRAFICAS	\$832.70
297	669	C. SANTIAGO RODRIGUEZ DE BLVD. REVOLUCION A AV. PRESIDENTE CARRANZA	\$2,650.76
298	670	C. SANTIAGO RODRIGUEZ DE AV. PRESIDENTE CARRANZA A AV. HIDALGO	\$3,031.78
299	671	C. SANTIAGO RODRIGUEZ DE AV. HIDALGO A AV. MORELOS	\$3,186.97
300	672	C. SANTIAGO RODRIGUEZ DE MORELOS A MATAMOROS	\$3,186.97
301	673	C. SANTIAGO RODRIGUEZ DE AV. MATAMOROS A AV. ALLENDE	\$3,031.78
302	674	C. SANTIAGO RODRIGUEZ DE AV. ALLENDE A BLVD. INDEPENDENCIA	\$2,276.04
303	486	C. SANTOS	\$1,694.42
304	800	C. SANTOS DEGOLLADO DE AV. JUAREZ A AV. ALLENDE	\$2,484.22
305	801	C. SANTOS DEGOLLADO DE AV. ALLENDE A AV. ABASOLO	\$2,074.18
306	802	C. SANTOS DEGOLLADO DE AV. ABASOLO A BLVD. INDEPENDENCIA	\$1,655.30
307	289	C. TORREON VIEJO DE AV. ALLENDE A AV. MATAMOROS	\$1,654.04
308	710	C. TREVIÑO DE BLVD. REVOLUCION A AV. HIDALGO	\$2,276.04
309	711	C. TREVIÑO DE AV. HIDALGO A AV. MORELOS	\$3,031.78
310	712	C. TREVIÑO DE AV. MORELOS A AV. MATAMOROS	\$2,650.76
311	713	C. TREVIÑO DE AV. MATAMOROS A AV. ABASOLO	\$1,826.89
312	714	C. TREVIÑO DE AV. ABASOLO A BLVD. INDEPENDENCIA	\$1,741.10
313	650	C. VALDEZ CARRILLO DE BLVD. REVOLUCION A AV. HIDALGO	\$3,031.78
314	651	C. VALDEZ CARRILLO DE AV. HIDALGO A AV. MORELOS	\$3,186.97
315	652	C. VALDEZ CARRILLO DE MORELOS A AV. MATAMOROS	\$3,186.97
316	653	C. VALDEZ CARRILLO DE AV. MATAMOROS A AV. ALLENDE	\$2,650.76
317	654	C. VALDEZ CARRILLO DE AV. ALLENDE A BLVD. INDEPENDENCIA	\$1,896.28
318	659	C. CEPEDA DE BLVD. REVOLUCION A AV. PRESIDENTE CARRANZA	\$2,650.76
319	660	C. CEPEDA DE AV. PRESIDENTE CARRANZA A AV. HIDALGO	\$3,031.78
320	661	C. CEPEDA DE AV. HIDALGO A AV. MORELOS	\$3,186.97

321	662	C. CEPEDA DE AV. MORELOS A AV. MATAMOROS	\$3,186.97
322	663	C. CEPEDA DE AV. MATAMOROS A AV. ALLENDE	\$3,031.78
323	664	C. CEPEDA DE AV. ALLENDE A BLVD. INDEPENDENCIA	\$2,276.04
324	640	C. ZARAGOZA DE BLVD. REVOLUCION A AV. JUAREZ	\$3,026.73
325	641	C. ZARAGOZA DE AV. JUAREZ A AV. MORELOS	\$3,306.82
326	642	C. ZARAGOZA DE AV. MORELOS A AV. MATAMOROS	\$3,031.78
327	643	C. ZARAGOZA DE AV. MATAMOROS A AV. ALLENDE	\$2,276.04
328	644	C. ZARAGOZA DE AV. ALLENDE A BLVD. INDEPENDENCIA	\$1,896.28
329	330	CALZ. AGUILA NACIONAL DE C. MARTIRES RIO BLANCO A AVE. JUAREZ	\$1,035.83
330	350	CALZ. MANUEL AVILA CAMACHO DE BLVD. INDEPENDENCIA A CALZ. CUAUHEMOC	\$1,452.18
331	351	CALZ. MANUEL AVILA CAMACHO DE CALZ. CUAUHEMOC A CALZ. LAS PALMAS	\$1,655.30
332	352	CALZ. MANUEL AVILA CAMACHO DE CLZ. LAS PALMAS A CALZ. MOCTEZUMA	\$1,264.19
333	506	CALZ. COLON DE ESTACION DE FFCC A BLVD. REVOLUCION	\$755.74
334	780	CALZ. COLON DE BLVD. REVOLUCION A AV. PRESIDENTE CARRANZA	\$2,898.04
335	781	CALZ. COLON DE AV. PRESIDENTE CARRANZA A BLVD. INDEPENDENCIA	\$4,152.14
336	137	CALZ. COLON DE BLVD. INDEPENDENCIA A BLVD. CONSTITUCION	\$2,167.54
337	498	CALZ. CUAUHEMOC DE VIAS FFCC A BLVD. REVOLUCION	\$1,130.45
338	853	CALZ. CUAUHEMOC DE BLVD. REVOLUCION A AV. JUAREZ	\$2,077.96
339	854	CALZ. CUAUHEMOC DE AV. JUAREZ A AV. BRAVO	\$2,484.22
340	855	CALZ. CUAUHEMOC DE AV. BRAVO A CALZ. MANUEL AVILA CAMACHO	\$2,898.04
341	507	CALZ. CUAUHEMOC DE CALZ. MANUEL AVILA CAMACHO A BLVD. INDEPENDENCIA	\$3,612.15
342	488	CALZ. DIVISION DEL NORTE DE BLVD. RODRIGUEZ TRIANA A BLVD. REVOLUCION	\$1,083.77
343	596	CALZ. DIAGONAL LAS FUENTES DE C. DEL ANGEL A AV. DEL BOSQUE	\$1,390.35
344	266	CALZ. DIAGONAL LAS FUENTES DE AV. DEL BOSQUE A AV. VILLA DEL TORREON	\$1,160.73
345	290	CALZ. DIAGONAL LAS FUENTES DE AV. VILLA DEL TORREON A CARR. A MIELERAS	\$581.63
346	282	CALZ. ESCUADRON 201 Y PERIF. RAUL LOPEZ SANCHEZ Y EJIDO LA UNION	\$464.29
347	283	CALZ. ESCUADRON 201 EJ. LA UNION CON AUTOPISTA TORREON-SAN PEDRO	\$464.29
348	168	CALZ. FRANCISCO SARABIA	\$965.17
349	489	CALZ. INDUSTRIA DE BLVD. REVOLUCION A JABONERA LA UNION	\$753.21
350	487	CALZ. JOSE VASCONCELOS DE BLVD. REVOLUCION A BLVD. RODRIGUEZ TRIANA	\$1,275.54
351	3035	CALZ. JOSE VASCONCELOS DE AV. PAVORREAL A CALLE CORTES	\$3,111.27
352	278	CALZ. JUAN PABLO II ENTRE CALZ. SARABIA Y PERIF. RAUL LOPEZ SANCHEZ	\$677.51
353	271	CALZ. LAZARO CARDENAS DE CALZ. CUAUHEMOC A C. DEL ANGEL	\$1,159.47
354	270	CALZ. MATIAS ROMAN. DE BLVD. REVOLUCION A AV. JUAREZ	\$2,030.02
355	359	CALZ. RAMON MENDEZ BLVD. REFORMA A CALZ. FCO. SARABIA	\$1,160.73
356	360	CALZ. SALTILLO 400 DE BLVD. REVOLUCION A CALZ. DIAGONAL LAS FUENTES	\$1,739.84
357	504	CALZ. SALTILLO 400 DE CALZ. RAMON MENDEZ A BLVD. REVOLUCION	\$965.17
358	38	CALZ. SALVADOR CREEL DE BLVD. CONSTITUCION A BLVD. RIO NAZAS	\$1,625.02
359	279	CALZ. SAN AGUSTIN DE ESPINOZA DE PERIF. RAUL LOPEZ SANCHEZ Y CIRC.	\$677.51

TORREON 2000			
360	3104	CALZ. TERRITORIO SANTOS MODELO	\$1,892.50
361	966	CARRETERA AL CERESO	\$432.75
362	370	CALZ. PASEO DE LA ROSITA ENTRE BLV.REVOLUCION Y BLV.DIAG. LAS FUENTES	\$4,047.42
363	375	C. PASEO DEL BOSQUE - CAMPESTRE LA ROSITA	\$3,086.03
364	373	C. PASEO DEL CAMPESTRE - CAMPESTRE LA ROSITA	\$3,086.03
365	371	C. PASEO DEL LAGO - CAMPESTRE LA ROSITA	\$3,086.03
366	3047	PASEO DEL TECNOLOGICO DE CALLE DE LA CARABELA A CARRETERA A MIELERAS	\$759.52
367	3046	PASEO DEL TECNOLOGICO DE CALLE DEL NAVIO A CALLE DE LA CARABELA	\$1,050.97
368	499	PASEO DEL TECNOLOGICO DE CALZ. SALTILLO 400 (C. 40) A C. DEL NAVIO	\$1,839.51
369	515	PERIF. RAUL LOPEZ SANCHEZ DE BLVD. TORREON-MATAMOROS A CARR. SANTA FE (HOY AGUSTIN DE ESPINOZA)	\$866.76
370	516	PERIF. RAUL LOPEZ SANCHEZ DE AGUSTIN DE ESPINOZA A AUTOPISTA TORREON- SAN PEDRO	\$950.03
371	292	PERIF. RAUL LOPEZ SANCHEZ DE AUTOPISTA TORREON-SAN PEDRO A RIO	\$724.20
372	327	PRIVADAS SECTOR 1	\$1,004.29
373	605	PRIVADAS SECTOR 2	\$1,005.55
374	357	PRIVADAS SECTOR 6	\$1,004.29
375	922	PRIV. SECTOR 6 (FERROCARRIL) DE JIMENEZ A BLANCO	\$1,252.83
376	467	PRIVADAS SECTOR 7	\$1,004.29
377	475	PRIVADAS SECTOR 10	\$1,004.29
378	485	PRIVADAS SECTOR 17	\$1,004.29
379	3131	AV. ABASOLO DE C. COMONFORT A CALZ. CUAUHTEMOC	\$5,151.38
380	3177	AV. JUAREZ DE CASTAÑO A TORREON 2000	\$602.60

E J I D O S

PARCELAS, AREAS URBANAS

N°	VUS	DESCRIPCIÓN	Valor 2019 10%
1	567	EJIDO ALBIA - AREA PARCELADA	\$39.82
2	534	EJIDO ALBIA - AREA URBANA	\$117.06
3	538	EJIDO ANA - AREA PARCELADA	\$38.62
4	398	EJIDO ANA - AREA URBANA	\$83.27
5	293	EJIDO EL AGUILA - AREA PARCELADA	\$80.86
6	358	EJIDO EL AGUILA - AREA URBANA	\$135.16
7	562	EJIDO EL CAPRICHIO - AREA PARCELADA	\$38.62
8	779	EJIDO EL PACIFICO - AREA PARCELADA	\$39.82
9	775	EJIDO EL PACIFICO - AREA URBANA	\$86.89
10	573	EJIDO EL PERU - AREA PARCELADA	\$38.62

11	542	EJIDO EL PERU - AREA URBANA	\$86.89
12	584	EJIDO EL RANCHITO - AREA PARCELADA	\$39.82
13	556	EJIDO EL RANCHITO - AREA URBANA	\$66.37
14	582	EJIDO EL TAJITO - AREA PARCELADA	\$106.20
15	552	EJIDO EL TAJITO - AREA URBANA	\$149.64
16	572	EJIDO FLORES MAGON - AREA PARCELADA	\$38.62
17	539	EJIDO FLORES MAGON - AREA URBANA	\$59.13
18	557	EJIDO IGNACIO ALLENDE - AREA PARCELADA	\$53.10
19	256	EJIDO IGNACIO ALLENDE - AREA URBANA	\$117.06
20	3108	EJIDO JUAN EUGENIO	\$2.41
21	568	EJIDO LA CONCHA - AREA PARCELADA	\$39.82
22	535	EJIDO LA CONCHA - AREA URBANA	\$77.24
23	583	EJIDO LA CONCHITA ROJA - AREA PARCELADA	\$39.82
24	554	EJIDO LA CONCHITA ROJA - AREA URBANA	\$80.86
25	576	EJIDO LA FE - AREA PARCELADA	\$59.13
26	575	EJIDO LA FE - AREA URBANA	\$97.75
27	558	EJIDO LA JOYA - AREA PARCELADA	\$39.82
28	144	EJIDO LA JOYA - AREA URBANA	\$137.58
29	548	EJIDO LA LIBERTAD - AREA PARCELADA	\$53.10
30	376	EJIDO LA LIBERTAD - AREA URBANA	\$85.68
31	604	EJIDO LA MERCED - AREA PARCELADA	\$155.68
32	50	EJIDO LA MERCED - AREA URBANA	\$173.78
33	574	EJIDO LA PALMA - AREA PARCELADA	\$38.62
34	543	EJIDO LA PALMA - AREA URBANA	\$80.86
35	767	EJIDO LA PARTIDA - AREA PARCELADA	\$38.62
36	766	EJIDO LA PARTIDA - AREA URBANA	\$79.65
37	577	EJIDO LA PAZ - AREA PARCELADA	\$59.13
38	546	EJIDO LA PAZ - AREA URBANA	\$77.24
39	565	EJIDO LA PERLA - AREA PARCELADA	\$39.82
40	532	EJIDO LA PERLA - AREA URBANA	\$77.24
41	564	EJIDO LA ROSITA - AREA PARCELADA	\$39.82
42	529	EJIDO LA ROSITA - AREA URBANA	\$80.86
43	386	EJIDO LA UNION - AREA PARCELADA	\$60.34
44	163	EJIDO LA UNION - AREA URBANA	\$85.68
45	759	EJIDO LOS ARENALES - AREA PARCELADA	\$39.82
46	758	EJIDO LOS ARENALES - AREA URBANA	\$79.65
47	389	EJIDO LOS RODRIGUEZ	\$218.43
48	569	EJIDO PASO DEL AGUILA - AREA PARCELADA	\$39.82
49	536	EJIDO PASO DEL AGUILA - AREA URBANA	\$77.24
50	566	EJIDO RANCHO ALEGRE - AREA PARCELADA	\$39.82
51	533	EJIDO RANCHO ALEGRE - AREA URBANA	\$77.24

52	578	EJIDO SAN AGUSTIN - AREA PARCELADA	\$80.86
53	547	EJIDO SAN AGUSTIN - AREA URBANA	\$97.75
54	586	EJIDO SAN ANTONIO DE LOS BRAVOS - AREA PARCELADA	\$135.16
55	553	EJIDO SAN ANTONIO DE LOS BRAVOS - AREA URBANA	\$149.64
56	769	EJIDO SAN ESTEBAN - AREA PARCELADA	\$39.82
57	768	EJIDO SAN ESTEBAN - AREA URBANA	\$79.65
58	579	EJIDO SAN LUIS - AREA PARCELADA	\$39.82
59	549	EJIDO SAN LUIS - AREA URBANA	\$97.75
60	392	EJIDO SANTA FE	\$117.06
61	545	EJIDO SANTA FE - AREA PARCELADA	\$47.07
62	544	EJIDO SANTA FE - AREA URBANA	\$97.75
63	377	EJIDO ZARAGOZA	\$150.85
64	3123	EJIDO ZARAGOZA	\$77.24
65	3168	EJIDO 15 DE MAYO AREA URBANA	\$55.00
66	3169	EJIDO 15 DE MAYO AREA APARCELADA	\$5.50
67	3172	EJIDO LA PERLA PARC. 149-161 SIN USO AGRICOLA	\$22.00
68	3176	EJIDO EL TAJITO (CAROLINAS-MATAMOROS)	\$39.60

CONSTRUCCIONES				
TIPOLOGÍAS DE CONSTRUCCIONES DEMÉRITOS POR EDAD Y ESTADO DE CONSERVACIÓN				
TIPO "1"				VALOR 2019
1	CIMENTOS		SIN	\$0.00
2	MUROS		SIN	\$0.00
3	TECHOS		LAMINA	\$465.30
4	PISOS		TIERRA	\$0.00
5	ACABADOS		SIN Y /O LODO	\$0.00
6	FACHADA		SIN	\$0.00
7	INSTALACIONES		SIN	\$0.00
			TOTATES	\$465.30

TIPO "2"			VALOR 2019	
1	CIMENTOS		RELLENO	\$394.90
2	MUROS		MADERA,LAMINA, ADOBE, CRISTAL, DUROROCK, TABLAROCA	\$482.90
3	TECHOS		VIGAS Y TERRADO	\$546.70
4	PISOS		LADRILLO	\$162.80
5	ACABADOS		MORTERO	\$360.80
6	FACHADA		SENCILLA	\$72.60

7	INSTALACIONES		AGUA	\$407.00
			TOTALES	\$2,427.70

TIPO "3"				VALOR 2019
1	CIMENTOS		PIEDRA	\$533.50
2	MUROS		ADOBON	\$539.00
3	TECHOS		VIGAS Y TEJA	\$691.90
4	PISOS		CEMENTO	\$235.40
5	ACABADOS		YESO	\$509.30
6	FACHADA		MEDIANA	\$106.70
7	INSTALACIONES		UN BAÑO	\$506.00
			TOTALES	\$3,121.80

TIPO "4"				VALOR 2019
1	CIMENTOS		CONCRETO	\$644.60
2	MUROS		BLOCK O CONCRETO	\$613.80
3	TECHOS		ACERO ESTRUCTURAL	\$862.40
4	PISOS		MOSAICO	\$271.70
5	ACABADOS		TEXTURIZADO	\$708.40
6	FACHADA		LUJOSA	\$213.40
7	INSTALACIONES		DOS BAÑOS	\$596.20
			TOTALES	\$3,910.50

TIPO "5"				VALOR 2019
1	CIMENTOS		ZAPATAS Y/O POLIN	\$1,117.60
2	MUROS		LADRILLO	\$738.10
3	TECHOS		CONCRETO REFORZADO	\$1,040.60
4	PISOS		MARMOL, GRANITO, MADERA	\$346.50
5	ACABADOS		TAPIZ, YESO, MOLDURAS	\$974.60
6	FACHADA		MUY LUJOSA	\$265.10
7	INSTALACIONES		MAS DE DOS BAÑOS	\$823.90
			TOTALES	\$5,306.40

DEMÉRITOS POR EDAD		DEMÉRITOS POR ESTADO DE CONSERVACIÓN	
DE 0 A 5 AÑOS	5%	BUENO	6%
DE 6 A 10 AÑOS	10%	REGULAR	16%
DE 11 A 20 AÑOS	15%	MALO	31%
DE 21 A 30 AÑOS	20%		

T R A N S I T O R I O S

ARTÍCULO PRIMERO.- Las Tablas de Valores de Suelo y Construcción del Municipio de Torreón, Coahuila de Zaragoza contenidas en el presente decreto regirán a partir del 1° de enero de 2019.

ARTÍCULO SEGUNDO.- Publíquese el Decreto correspondiente en el Periódico Oficial del Gobierno del Estado.

DADO en la Ciudad de Saltillo, Coahuila de Zaragoza, a los treinta y un días del mes de diciembre del año dos mil dieciocho.

DIPUTADO PRESIDENTE
JUAN ANTONIO GARCÍA VILLA
(RÚBRICA)

DIPUTADA SECRETARIA
DIANA PATRICIA GONZÁLEZ SOTO
(RÚBRICA)

DIPUTADO SECRETARIO
JOSÉ BENITO RAMÍREZ ROSAS
(RÚBRICA)

IMPRÍMASE, COMUNÍQUESE Y OBSÉRVESE
Saltillo, Coahuila de Zaragoza, a 31 de diciembre de 2018.

EL GOBERNADOR CONSTITUCIONAL DEL ESTADO
ING. MIGUEL ÁNGEL RIQUELME SOLÍS
(RÚBRICA)

EL SECRETARIO DE GOBIERNO
ING. JOSÉ MARÍA FRAUSTRO SILLER
(RÚBRICA)



EL C. ING. MIGUEL ÁNGEL RIQUELME SOLÍS, GOBERNADOR CONSTITUCIONAL DEL ESTADO INDEPENDIENTE, LIBRE Y SOBERANO DE COAHUILA DE ZARAGOZA, A SUS HABITANTES SABED:

QUE EL CONGRESO DEL ESTADO INDEPENDIENTE, LIBRE Y SOBERANO DE COAHUILA DE ZARAGOZA;

DECRETA:

NÚMERO 200.-

ARTÍCULO ÚNICO.- Se aprueban las Tablas de Valores de Suelo y Construcción del Municipio de Zaragoza, Coahuila de Zaragoza, para el ejercicio fiscal 2019, en los siguientes términos:

TABLAS DE VALORES DE SUELO Y CONSTRUCCION DEL MUNICIPIO DE ZARAGOZA,
COAHUILA DE ZARAGOZA PARA EL EJERCICIO FISCAL 2019

TABLA DE VALORES DE TERRENO URBANO

ZONA O SECTOR	VALOR MÍNIMO POR M2 \$		VALOR MÁXIMO POR M2 \$
1	54.70		308.40
2	54.70		308.40
3	54.70		308.40
4	54.70		308.40
5	26.78		27.93
6	108.23		190.86
7	57.02		59.35
8	27.93		29.05
<i>EJÍDOS</i>		<i>SECTOR</i>	<i>VALOR</i>
CORTE NUEVO		17	16.30
EL PORVENIR Y CANAL		15	16.30
EL REMOLINO		5	26.78
ZARAGOZA		14	24.44
MINERVA		16	16.30
LA MAROMA		10	25.61
PASO DEL TIO PIO		8	46.57
SAN FERNANDO		13	24.44
N.C.P. UNION DE PROD. EN PEQUEÑO Y ANEXO			
ZARAGOZA		9	12.81
SANTA EULALIA		19	26.78
EJIDO PROGRESO		11 Y 12	13.97
EJIDO LA AGRICOLA		18	24.44
FRACC. MIGUEL ORTIZ		23	76.84
FRACC. LOS CHARLES		22	51.22
COLONIA REPÚBLICA		21	34.92

A las parcelas de los mencionados ejidos se les aplicarán los mismos valores que se aplican para predios rústicos.

TABLA DE DEMERITOS POR CONDICIONES FÍSICAS Y GEOMÉTRICAS, APLICABLES A LOS PREDIOS URBANOS

CONDICIONES FISICAS	DEMÉRITO
ACCIDENTADO: Cuando el terreno está en: Lomas rocosas, márgenes de ríos, arroyos o acequías.	15%
INTERIOR: Cuando el terreno no tiene acceso a ninguna de las calles que lo circundan o rodean en la manzana en que está ubicado	50%
CONDICIONES GEOMÉTRICAS	DEMÉRITO
NORMAL: Cuando la funcionalidad respecto al terreno es satisfactoria.	0%
POCO FRENTE: Cuando la funcionalidad respecto al uso del terreno no es satisfactoria. Cuando el frente es menor de 7.00 m.	42%
POR PROFUNDIDAD: Cuando la funcionalidad respecto al uso del terreno no es satisfactoria. Cuando la relación entre la profundidad y el frente sea mayor de 3.5 veces.	45%
FALTA DE SERVICIOS EN COMUNIDADES RURALES Cuando en centros de población ejidales, que sean de	

superficies mayores de 1,000 m²

60%

TABLA DE VALORES DE CONSTRUCCIÓN

HABITACIONAL MODERNA	
MÁXIMO	
POPULAR	1037.33
ECONÓMICO	2,001.32
MEDIANO	2,307.51
BUENO	3,057.28
LUJOSA	5,384.58
HABITACIONAL COMBINADO	
	2,114.25
HABITACIONAL ANTIGUA	
POPULAR	1,154.92
ECONÓMICO	1,539.12
MEDIANO	1,923.31
LOCALES COMERCIALES	
ECONÓMICO	2,248.14
MEDIANO	2,884.97
BUENO	3,461.27
EDIFICIOS	
HASTA 6 NIVELES	4,424.09
MAS DE 6 NIVELES	5,769.95
INDUSTRIALES Y ESPECIALES	
NORMAL	5,886.38
BUENA	2,884.97
FRIGORÍFICOS	
	3,461.27
CINES TEATROS	
	4,865.34

**TABLA DE DEMÉRITOS POR ESTADO DE CONSERVACIÓN
APLICABLES A LOS VALORES DE CONSTRUCCIÓN**

CLASIFICACION	DEMERITO
NUEVO	0 %
BUENO	15%
REGULAR	25%
MALO	35%
RUINOSO	100%

TABLA DE DEMÉRITOS DE CONSTRUCCIÓN POR EDAD

ACTUAL	5 A 25 AÑOS	5 A 15%
ANTIGUA	26 A 40 AÑOS	15 A 25%
ANTIGUA	41 AÑOS EN ADELANTE	25 A 40 %

TABLA DE VALORES DE PREDIOS RÚSTICOS

CLAVE	CLASIFICACION DEL TERRENO	VALOR UNITARIO
		POR HECTÁREA
H1	HUERTAS EN DESARROLLO	22,029.64
H2	HUERTAS EN PRODUCCION	41,114.92
H3	HUERTAS EN DECADENCIA	19,089.95
R1	RIEGO POR GRAVEDAD	16,152.58
R2	RIEGO POR BOMBEO	13,216.38
R3	MEDIO RIEGOS (HUMEDAD)	7,354.46
B1	BOSQUES VÍRGENES	-----
CLAVE	CLASIFICACION DEL TERRENO	VALOR UNITARIO
		POR HECTÁREA
B2	BOSQUES EN EXPLOTACIÓN	-----
B3	BOSQUES EXPLOTADOS	-----
T1	TEMPORAL DE PRIMERA	4,992.23
T2	TEMPORAL DE SEGUNDA	2,937.37
T3	TEMPORAL DE TERCERA	2,362.24
A1	AGOSTADERO DE PRIMERA	2,803.48
A2	AGOSTADERO DE SEGUNDA	1,602.00
A3	AGOSTADERO DE TERCERA	1,335.38
A4	AGOSTADERO DE CUARTA	1,000.08

T R A N S I T O R I O S

ARTÍCULO PRIMERO.- Las Tablas de Valores de Suelo y Construcción del Municipio de Zaragoza, Coahuila de Zaragoza, contenidas en el presente decreto regirán a partir del 1° de enero de 2019.

ARTÍCULO SEGUNDO.- Publíquese el Decreto correspondiente en el Periódico Oficial del Gobierno del Estado.

DADO en la Ciudad de Saltillo, Coahuila de Zaragoza, a los treinta y un días del mes de diciembre del año dos mil dieciocho.

**DIPUTADO PRESIDENTE
JUAN ANTONIO GARCÍA VILLA
(RÚBRICA)**

**DIPUTADA SECRETARIA
DIANA PATRICIA GONZÁLEZ SOTO
(RÚBRICA)**

**DIPUTADO SECRETARIO
JOSÉ BENITO RAMÍREZ ROSAS
(RÚBRICA)**

IMPRÍMASE, COMUNÍQUESE Y OBSÉRVESE
Saltillo, Coahuila de Zaragoza, a 31 de diciembre de 2018.

**EL GOBERNADOR CONSTITUCIONAL DEL ESTADO
ING. MIGUEL ÁNGEL RIQUELME SOLÍS
(RÚBRICA)**

**EL SECRETARIO DE GOBIERNO
ING. JOSÉ MARÍA FRAUSTRO SILLER
(RÚBRICA)**

EL C. ING. MIGUEL ÁNGEL RIQUELME SOLÍS, GOBERNADOR CONSTITUCIONAL DEL ESTADO INDEPENDIENTE, LIBRE Y SOBERANO DE COAHUILA DE ZARAGOZA, A SUS HABITANTES SABED:

QUE EL CONGRESO DEL ESTADO INDEPENDIENTE, LIBRE Y SOBERANO DE COAHUILA DE ZARAGOZA;

DECRETA:

NÚMERO 196.-

ARTÍCULO ÚNICO.- Se aprueban las Tablas de Valores de Suelo y Construcción del Municipio de Saltillo, Coahuila de Zaragoza para el ejercicio fiscal 2019, en los siguientes términos:

TABLAS DE VALORES DE SUELO Y CONSTRUCCION DEL MUNICIPIO DE SALTILLO, COAHUILA DE ZARAGOZA PARA EL EJERCICIO FISCAL 2019

VALORES DE LA ZONA CENTRO DEL MUNICIPIO DE SALTILLO, COAHUILA.

SECTOR	MÍNIMO \$ X M2	MÁXIMO \$ X M2
1	628.44	5,491.53
2	628.44	3,928.75
3	233.35	2,756.80
4	233.35	3,928.75
5	628.44	3,147.44
6	628.44	3,472.92
7	628.44	3,472.92
8	786.05	1,888.47
9	628.44	1,736.49
10	182.19	1,099.10
11	233.35	1,106.99

TABLA DE LOS VALORES POR TIPO DE TERRENO FUERA DE LA ZONA CENTRO PARA COLONIAS Y FRACCIONAMIENTOS

TIPO DE TERRENO	DESCRIPCIÓN	VALOR APLICABLE POR M2
0	POPULAR (1)	184.52
1	POPULAR (2)	325.62
2	INTERÉS SOCIAL (1)	434.25
3	INTERÉS SOCIAL (2)	499.20
4	MEDIO BAJO	607.83
5	MEDIO MEDIO	716.33
6	MEDIO ALTO	868.21
7	RESIDENCIAL 1a	1,560.15
8	RESIDENCIAL DE LUJO	2,080.26
9	ZONA TÍPICA	390.58
10	INDUSTRIAL (1)	217.13
11	INDUSTRIAL (2)	325.62

**TABLAS DE VALORES CATASTRALES POR COLONIAS Y
FRACCIONAMIENTOS APLICABLE A LOS PREDIOS URBANOS DEL
MUNICIPIO DE SALTILLO, COAHUILA PARA EL AÑO 2019**

COLONIA O FRACCIONAMIENTOS	TÍPO DE TERRENO
01 DE MAYO	POPULAR (1)
05 DE MAYO	POPULAR (2)
07 DE NOVIEMBRE	POPULAR (2)
10 DE ABRIL	POPULAR (2)
10 DE MAYO	POPULAR (2)
12 DE OCTUBRE	POPULAR (2)
13 DE SEPTIEMBRE	POPULAR (2)
15 DE ABRIL	POPULAR (2)
15 DE SEPTIEMBRE	POPULAR (2)
23 DE NOVIEMBRE	POPULAR (2)
26 DE MARZO	INTERES SOCIAL (2)
ACUEDUCTO	MEDIO ALTO
ADOLFO LOPEZ MATEOS	INTERES SOCIAL (1)
AGUA AZUL	MEDIO BAJO
AGUA NUEVA	POPULAR (2)
AGUA NUEVA	ZONA TIPICA
ALAMEDA	MEDIO MEDIO
ALAMOS	INTERES SOCIAL (1)
ALBAREDA RESIDENCIAL	RESIDENCIAL 1a
ALBATROS RESIDENCIAL	RESIDENCIAL 1a
ALCAZAR DE SEGOVIA	RESIDENCIAL 1a.
ALFREDO V BONFIL	POPULAR (2)
ALONDRA	MEDIO BAJO
ALPES	MEDIO ALTO
ALPES NORTE	RESIDENCIAL 1a
ALTARIA RESIDENCIAL	MEDIO ALTO
AMERICA	MEDIO BAJO
AMISTAD II	INTERES SOCIAL (1)
AMISTAD III	INTERES SOCIAL (1)
AMPLIACION 15 DE SEPTIEMBRE	POPULAR (2)
AMPLIACION 23 DE NOVIEMBRE	POPULAR (2)
AMPLIACION 26 DE MARZO	INTERES SOCIAL (2)
AMPLIACION 26 DE MARZO II SECTOR	POPULAR (2)
AMPLIACION AGUA NUEVA	POPULAR (2)
AMPLIACION AMISTAD	INTERES SOCIAL (1)
AMPLIACION AZTECA	INTERES SOCIAL (2)
AMPLIACION BENITO JUAREZ	POPULAR (2)
AMPLIACION BONANZA	MEDIO BAJO
AMPLIACION BRISAS	MEDIO BAJO
AMPLIACION CERRO DEL PUEBLO	POPULAR (2)
AMPLIACION DEL VALLE	MEDIO BAJO
AMPLIACION EL ALAMO O EL ALAMO II	POPULAR (2)
AMPLIACION EL CAMPANARIO	MEDIO ALTO
AMPLIACION EL SAUZ	MEDIO BAJO

AMPLIACION EVARISTO PEREZ ARREOLA	POPULAR (1)
AMPLIACION EVARISTO PEREZ ARREOLA SUR	POPULAR (1)
AMPLIACION EVARISTO PEREZ ARREOLA SUR 3 SEC	POPULAR (1)
AMPLIACION FEDERICO BERRUETO POPULAR	POPULAR (2)
AMPLIACION GIRASOL	POPULAR (2)
AMPLIACION GONZALEZ	POPULAR (2)
AMPLIACION GUADALUPE VICTORIA	POPULAR (2)
AMPLIACION IGNACIO ALLENDE	POPULAR (2)
AMPLIACION JARDINES DE VERSALLES	RESIDENCIAL LUJO
AMPLIACION JOSEFA ORTIZ DE DOMINGUEZ	POPULAR (1)
AMPLIACION KIOSCO	RESIDENCIAL 1a
AMPLIACION LA ESTRELLA	INTERES SOCIAL (1)
AMPLIACION LA FUENTE	MEDIO BAJO
AMPLIACION LA HERRADURA	INTERES SOCIAL (2)
AMPLIACION LA MINITA	POPULAR (2)
AMPLIACION LA PALMA	POPULAR (2)
AMPLIACION LA PALMILLA	POPULAR (1)
AMPLIACION LA PALMILLA II	POPULAR (1)
AMPLIACION LA ROSA	MEDIO MEDIO
AMPLIACION LANDIN	POPULAR (2)
AMPLIACION LAS MISIONES	RESIDENCIAL 1a
AMPLIACION LATINOAMERICANA	RESIDENCIAL 1a
AMPLIACION LOMA ALTA	POPULAR (2)
AMPLIACION LOMA LINDA	INTERES SOCIAL (2)
AMPLIACION LOMAS DE CHAPULTEPEC	INTERES SOCIAL (2)
AMPLIACIÓN LOMAS DEL REFUGIO	INTERES SOCIAL (2)
AMPLIACION LOMAS VERDES (III)	INTERES SOCIAL (1)
AMPLIACION LOS DOCTORES	RESIDENCIAL 1a
AMPLIACION LOS FRESNOS	POPULAR (2)
AMPLIACION LOS MAESTROS	MEDIO ALTO
AMPLIACION LUCIO BLANCO	POPULAR (2)
AMPLIACION MAGISTERIO	MEDIO MEDIO
AMPLIACION MESA DE LOURDES	POPULAR (2)
AMPLIACION MIGUEL HIDALGO	POPULAR (2)
AMPLIACION MIRAVALLE	MEDIO ALTO
AMPLIACION MORELOS	INTERES SOCIAL (2)
AMPLIACION MORELOS 1815 2 ETAPA	INTERES SOCIAL (2)
AMPLIACION NIÑOS HEROES	POPULAR (1)
AMPLIACION NUEVA JERUSALEM	POPULAR (2)
AMPLIACION OBRERA	POPULAR (2)
AMPLIACIÓN OCEANÍA	MEDIO BAJO
AMPLIACION OSCAR FLORES TAPIA	POPULAR (2)
AMPLIACION PARAJES DE ORIENTE	INTERES SOCIAL (2)
AMPLIACION PARAJES DE SANTA ELENA	INTERES SOCIAL (2)
AMPLIACION PATRIA NUEVA	POPULAR (1)
AMPLIACION POSTAL CERRITOS	POPULAR (2)
AMPLIACION PRADERAS	MEDIO MEDIO

AMPLIACION PRIVADAS LUXEMBURGO	MEDIO ALTO
AMPLIACION PROGRESO	POPULAR (2)
AMPLIACION PROGRESO III	POPULAR (2)
AMPLIACIÓN PUERTA DEL ORIENTE 3 ETAPA	POPULAR (1)
AMPLIACIÓN RIO BRAVO	MEDIO MEDIO
AMPLIACION ROMITA	POPULAR (2)
AMPLIACION SALTILLO 2000 3a.	INTERES SOCIAL (2)
AMPLIACION SALTILLO 2000 4a.	INTERES SOCIAL (2)
AMPLIACION SALTILLO 2000 5a.	INTERES SOCIAL (2)
AMPLIACION SALTILLO 2000 7a.	INTERES SOCIAL (2)
AMPLIACION SALTILLO 2000 SEXTA	INTERES SOCIAL (2)
AMPLIACION SAN ISIDRO RESIDENCIAL	RESIDENCIAL 1a
AMPLIACION SAN JOSE	POPULAR (2)
AMPLIACION SAN RAMON	MEDIO BAJO
AMPLIACION SANTA LUCIA	INTERES SOCIAL (2)
AMPLIACION SANTA MARIA	INTERES SOCIAL (1)
AMPLIACION TERRANOVA	RESIDENCIAL 1a
AMPLIACION VALLE DE LAS FLORES POPULAR	POPULAR (2)
AMPLIACION VALLE DE LAS PALMAS	POPULAR (2)
AMPLIACION VALLE DE MORELOS	INTERES SOCIAL (2)
AMPLIACION VALLE DE SAN ANTONIO	POPULAR (2)
AMPLIACION VALLE UNIVERSIDAD	MEDIO BAJO
AMPLIACION VICENTE GUERRERO	POPULAR (2)
AMPLIACION VILLA OLIMPICA	RESIDENCIAL 1a
AMPLIACION VILLAS DE SAN LORENZO	INTERES SOCIAL (2)
AMPLIACION VISTAHERMOSA	POPULAR (2)
ANAHUAC	POPULAR (2)
ANKARA	MEDIO MEDIO
ANKARA ETAPA 2	MEDIO MEDIO
ANTONIO CARDENAS	POPULAR (2)
ANTONIO CARDENAS SUR	POPULAR (2)
ARBOLEDAS POPULAR	POPULAR (2)
ARBOLEDAS RESIDENCIAL	RESIDENCIAL 1a
ARCOS DE BELEN	INTERES SOCIAL (2)
ASTURIAS	INTERES SOCIAL (1)
AUSTRALIA	INTERES SOCIAL (2)
AVICOLA	INDUSTRIAL (2)
AZTECA	POPULAR (2)
BALCONES DE BELLAVISTA	MEDIO BAJO
BALCONES DE BUENAVISTA	MEDIO BAJO
BALCONES DE LA AURORA	MEDIO MEDIO
BALCONES DE LANDIN	MEDIO BAJO
BALCONES DE LAS TORRES	INTERES SOCIAL (1)
BALCONES DE MORELOS	INTERES SOCIAL (2)
BARRIO SAN LUISITO	POPULAR (2)
BARRIO SANTA ANITA	POPULAR (2)
BELLAVISTA	POPULAR (2)
BENITO JUAREZ	POPULAR (2)

BETA CENTAURO	INTERES SOCIAL (1)
BOCANEGRA	POPULAR (1)
BONANZA	MEDIO BAJO
BORDO DEL FERROCARIL	POPULAR (2)
BRISAS DEL VALLE	MEDIO BAJO
BRISAS PONIENTE	MEDIO BAJO
BUENOS AIRES	POPULAR (2)
BUGAMBILIAS	RESIDENCIAL 1a
BUITRES 1 SECTOR	POPULAR (2)
BUROCRATAS DEL ESTADO	MEDIO BAJO
BUROCRATAS MUNICIPALES	INTERES SOCIAL (2)
BUROCRATAS MUNICIPALES	MEDIO BAJO
CAMPESTRE ANTIGUA HDA SAN ALBERTO	CAMPESTRE
CAMPO VERDE	POPULAR (2)
CAPELLANIA	RESIDENCIAL 1a
CARMEN CABELLO	POPULAR (2)
CECILIA OCELLI DE SALINAS	POPULAR (2)
CENTENARIO	POPULAR (2)
CERRADA DE GUADALUPE	MEDIO ALTO
CERRADA DE SAN LORENZO	MEDIO MEDIO
CERRO DEL PUEBLO	POPULAR (2)
CHAMIZAL	POPULAR (2)
CHAPULTEPEC	INTERES SOCIAL (2)
CIMA DE VIRREYES	INTERES SOCIAL (2)
CIPRESES	INTERES SOCIAL (2)
CIUDAD LAS TORRES	INTERES SOCIAL (2)
CIUDAD LAS TORRES 2 SECTOR	INTERES SOCIAL (2)
CIUDAD MIRASIERRA 1 ETAPA	INTERES SOCIAL (2)
CIUDAD MIRASIERRA 2 ETAPA	INTERES SOCIAL (2)
COLIBRI	MEDIO BAJO
COLINAS DE SAN FRANCISCO	INTERES SOCIAL (2)
COLINAS DE SAN LORENZO	INTERES SOCIAL (2)
COLINAS DE SANTIAGO ETAPA 1	INTERES SOCIAL (2)
COLINAS DE SANTIAGO ETAPA 2	INTERES SOCIAL (2)
COLINAS DE SANTIAGO ETAPA 3	INTERES SOCIAL (2)
COLINAS DEL SUR	INTERES SOCIAL (1)
CONDESA	POPULAR (2)
CONDOMINIO LA MAGUELLADA	MEDIO MEDIO
CONDOMINIO VILLANUEVA	MEDIO BAJO
CONEJO IXTLERO	POPULAR (1)
CONQUISTADORES	INTERES SOCIAL (2)
COUNTRY CLUB	RESIDENCIAL 1a
CRUZ DEL AIRE	MEDIO MEDIO
CUMBRES	RESIDENCIAL 1a
DEIMOS	INTERES SOCIAL (1)
DEIMOS II	INTERES SOCIAL (1)
DEL I S S T E	MEDIO MEDIO
DEL MAGISTERIO	MEDIO MEDIO
DEL MAGISTERIO (UNIDAD)	MEDIO MEDIO

HABITACIONAL)	
DEL VALLE	MEDIO MEDIO
DERRAMADERO INDUSTRIAL	INDUSTRIAL (1)
DIANA LAURA RIOJAS DE COLOSIO	POPULAR (1)
EJERCITO CONSTITUCIONALISTA	POPULAR (2)
EJIDAL	POPULAR (1)
EL ALAMO	POPULAR (2)
EL ALAMO	INTERES SOCIAL (1)
EL ALAMO III	POPULAR (2)
EL BALUARTE	MEDIO MEDIO
EL BOSQUE	POPULAR (2)
EL CAMPANARIO	MEDIO ALTO
EL CERRITO	POPULAR (2)
EL EJIDO	POPULAR (2)
EL INDIO	POPULAR (2)
EL MONTE DE EL SINAI	POPULAR (1)
EL NOGALAR	POPULAR (2)
EL OASIS	MEDIO ALTO
EL OLMO	MEDIO MEDIO
EL PARAISO	POPULAR (2)
EL PEDREGAL	INTERES SOCIAL (2)
EL PROGRESO	POPULAR (2)
EL RECREO	CAMPESTRE
EL RODEO	INTERES SOCIAL (2)
EL ROSARIO	MEDIO ALTO
EL SALVADOR	POPULAR (2)
EL SAUZ	MEDIO BAJO
EL TANQUESITO	POPULAR (2)
EL TAPANCO	MEDIO MEDIO
EL TOREO	INTERES SOCIAL (2)
EL VOLCAN	INTERES SOCIAL (2)
EMILIANO ZAPATA	POPULAR (2)
EMILIO CARRANZA	MEDIO MEDIO
EULALIO GUTIERREZ	POPULAR (2)
EULALIO GUTIERREZ	POPULAR (2)
EUROPA	MEDIO BAJO
EVARISTO PEREZ ARREOLA	POPULAR (1)
EX HDA SAN JOSE DE LOS CERRITOS.	ZONA TIPICA
FAJA DE ORO	INTERES SOCIAL (1)
FEDERICO BERRUETO RAMON INFONAVIT	INTERES SOCIAL (2)
FEDERICO BERRUETO RAMON POPULAR	POPULAR (2)
FERROCARRILEROS	POPULAR (1)
FLORA ORTEGA	POPULAR (2)
FRANCISCO I MADERO	MEDIO BAJO
FRANCISCO I MADERO (UNIDAD HABITACIONAL)	INTERES SOCIAL (2)
FRANCISCO I MADERO POPULAR	POPULAR (1)
FRANCISCO MURGUIA (FF.CC.)	POPULAR (2)
FRANCISCO VILLA	POPULAR (2)

FRANJA VISTA HERMOSA	POPULAR (2)
FROYLAN MIER NARRO	MEDIO BAJO
FUNDADORES 4	INTERES SOCIAL (1)
FUNDADORES 5	INTERES SOCIAL (1)
FUNDADORES DE LA LIBERTAD	POPULAR (2)
FUNDADORES I SECTOR	MEDIO BAJO
FUNDADORES II SECTOR	INTERES SOCIAL (1)
FUNDADORES III SECTOR	INTERES SOCIAL (1)
FUNDADORES IV	INTERES SOCIAL (1)
GASPAR VALDES	POPULAR (2)
GENARO VAZQUEZ	POPULAR (2)
GIRASOL	POPULAR (2)
GOMEZ FARIAS	ZONA TIPICA
GONZALEZ	POPULAR (2)
GONZALEZ NORTE	POPULAR (2)
GUADALUPE VICTORIA	POPULAR (2)
GUANAJUATO	MEDIO ALTO
GUANAJUATO ORIENTE	MEDIO ALTO
GUAYULERA	POPULAR (2)
GUAYULERA TIERRA Y ESPERANZA	POPULAR (2)
GUSTAVO DIAZ ORDAZ	INTERES SOCIAL (2)
GUSTAVO ESPINOZA MIRELES	POPULAR (2)
HABITA	RESIDENCIAL 1a
HACIENDA EL CORTIJO	MEDIO MEDIO
HACIENDA EL REFUGIO	MEDIO ALTO
HACIENDA LA MAGUEYADA	MEDIO MEDIO
HACIENDA LAS CAMPANAS	MEDIO ALTO
HACIENDA LAS ISABELES	INTERES SOCIAL (2)
HACIENDA NARRO ETAPA I	INTERES SOCIAL (2)
HACIENDA SAN CARLOS	MEDIO MEDIO
HACIENDA SAN PABLO	MEDIO BAJO
HACIENDA SAN RAFAEL	MEDIO ALTO
HACIENDAS DEL SUR	MEDIO ALTO
HEROES DE CHAPULTEPEC	POPULAR (2)
HUERTA DE LOS REYES	POPULAR (2)
HUERTA LOS PILARES	MEDIO ALTO
HUERTAS DE SAN LORENZO	INTERES SOCIAL (2)
HUERTAS DE VENANCIO	POPULAR (2)
IGNACIO ALLENDE	POPULAR (2)
IGNACIO ZARAGOZA 1	INTERES SOCIAL (1)
IGNACIO ZARAGOZA 2	INTERES SOCIAL (1)
IGNACIO ZARAGOZA 3	INTERES SOCIAL (1)
IGNACIO ZARAGOZA 4	INTERES SOCIAL (1)
IGNACIO ZARAGOZA POPULAR	POPULAR (2)
INDEPENDENCIA	POPULAR (2)
INDUSTRIAL LAS TORRES	INDUSTRIAL (2)
INDUSTRIAL SANTA FE	INDUSTRIAL (2)
INDUSTRIAL VALLE DE SALTILLO	INDUSTRIAL (2)
INSURGENTES	MEDIO ALTO

INTRODUCTORES DE GANADO	POPULAR (1)
ISABEL AMALIA DE FLORES TAPIA	POPULAR (2)
JACARANDAS JARDIN	MEDIO ALTO
JARDIN	RESIDENCIAL 1a
JARDIN ORIENTE	MEDIO MEDIO
JARDINES COLONIALES	MEDIO MEDIO
JARDINES DE LA FLORIDA	MEDIO MEDIO
JARDINES DE LOS BOSQUES	INTERES SOCIAL (2)
JARDINES DE VALLE	RESIDENCIAL 1a
JARDINES DE VERSALLES	RESIDENCIAL LUJO
JARDINES DEL CAMPESTRE	RESIDENCIAL 1a
JARDINES DEL LAGO	MEDIO ALTO
JARDINES DEL PLAZA	INTERES SOCIAL (2)
JAUBERT	POPULAR (2)
JESUS CABELLO	POPULAR (2)
JESUS CORONA	POPULAR (2)
JOSEFA ORTIZ DE DOMINGUEZ	POPULAR (2)
JOYAS DEL BOULEVARD	MEDIO ALTO
JULIETA PEREZ	POPULAR (1)
KIOSCO	RESIDENCIAL 1a
KIOSCO I	RESIDENCIAL 1a
KIOSCO II	RESIDENCIAL 1a
KIOSCO III	RESIDENCIAL 1a
LA AMISTAD	INTERES SOCIAL (1)
LA ANGOSTURA 2 ETEPA	INDUSTRIAL (1)
LA AURORA	ZONA TIPICA
LA AURORA (CABALLERIA LOS DAVILA)	MEDIO ALTO
LA AURORA (ERIAZO)	MEDIO ALTO
LA CANDELARIA	POPULAR (1)
LA CANTERA RESIDENCIAL	RESIDENCIAL LUJO
LA CENTRAL	INTERES SOCIAL (2)
LA CIENEGUITA	POPULAR (1)
LA CIUDADELA	POPULAR (2)
LA ESMERALDA	POPULAR (2)
LA ESPERANZA	POPULAR (1)
LA ESTRELLA	INTERES SOCIAL (1)
LA FLORENCIA	POPULAR (2)
LA FLORIDA	MEDIO MEDIO
LA FRAGUA	MEDIO MEDIO
LA FUENTE	MEDIO BAJO
LA FUENTE 2 ETAPA	MEDIO BAJO
LA HACIENDA	MEDIO MEDIO
LA HERRADURA	INTERES SOCIAL (2)
LA HERRADURA (LA AURORA)	ZONA TIPICA
LA HERRADURA 3	INTERES SOCIAL (2)
LA HIBERNIA	POPULAR (2)
LA JOYA	RESIDENCIAL LUJO
LA JOYITA	POPULAR (2)
LA LIBERTAD	POPULAR (2)

LA LIBERTAD	INTERES SOCIAL (2)
LA MADRID	MEDIO BAJO
LA MAGUELLADA	POPULAR (1)
LA MINITA	POPULAR (2)
LA MORITA	POPULAR (2)
LA NOGALERA	POPULAR (2)
LA NORIA	MEDIO ALTO
LA PALMA	POPULAR (2)
LA PALMILLA	POPULAR (2)
LA PALMILLA II	POPULAR (2)
LA PEÑITA	POPULAR (2)
LA PURISIMA	POPULAR (2)
LA RIOJA	RESIDENCIAL LUJO
LA RIOJA TERRAN	RESIDENCIAL LUJO
LA ROSA	MEDIO MEDIO
LA ROSALEDA	MEDIO MEDIO
LA SALLE	RESIDENCIAL 1a
LA TRINIDAD	MEDIO BAJO
LA VEGA	POPULAR (1)
LADRILLERAS	POPULAR (1)
LANDIN	POPULAR (2)
LAS BRISAS	MEDIO BAJO
LAS BRISAS RESIDENCIAL	MEDIO BAJO
LAS CABAÑAS	RESIDENCIAL 1a
LAS CANDELARIAS	INTERES SOCIAL (2)
LAS CANTERAS	RESIDENCIAL 1a
LAS COQUETAS	POPULAR (2)
LAS CUMBRES	POPULAR (2)
LAS FLORES	MEDIO BAJO
LAS FLORES DEL SUR	MEDIO BAJO
LAS FLORES II	MEDIO BAJO
LAS HACIENDAS	INTERES SOCIAL (2)
LAS HUERTAS	MEDIO ALTO
LAS HUERTAS DE LOURDES	MEDIO BAJO
LAS MAGNOLIAS	MEDIO ALTO
LAS MARAVILLAS	POPULAR (1)
LAS MARAVILLAS	INTERES SOCIAL (1)
LAS MARGARITAS	MEDIO MEDIO
LAS MARGARITAS	POPULAR (2)
LAS MARGARITAS	POPULAR (1)
LAS MISIONES	RESIDENCIAL 1a
LAS MISIONES 3a ETAPA	RESIDENCIAL 1a.
LAS MITRAS	POPULAR (2)
LAS PRADERAS	MEDIO MEDIO
LAS QUINTAS	MEDIO MEDIO
LAS ROSAS	POPULAR (1)
LAS TERESITAS	INTERES SOCIAL (2)
LAS TORRES	MEDIO BAJO
LATINOAMERICANA	RESIDENCIAL 1a

LATINOAMERICANA NTE	RESIDENCIAL 1a
LAZARO CARDENAS	POPULAR (2)
LEANDRO VALLE	POPULAR (2)
LENNA	RESIDENCIAL 1a.
LIBERTAD DEL PUENTE	POPULAR (2)
LOMA ALTA	POPULAR (2)
LOMA BLANCA	RESIDENCIAL 1a
LOMA BONITA	POPULAR (2)
LOMA BONITA II	POPULAR (2)
LOMA LINDA	INTERES SOCIAL (2)
LOMAS DE CHAPULTEPEC	POPULAR (2)
LOMAS DE GUADALUPE	INTERES SOCIAL (2)
LOMAS DE LOURDES	POPULAR (2)
LOMAS DE LOURDES PENSIONES	INTERES SOCIAL (2)
LOMAS DE SAN JAVIER	INTERES SOCIAL (2)
LOMAS DE SANTA CRUZ	POPULAR (2)
LOMAS DE ZAPALINAME	POPULAR (1)
LOMAS DEL BOSQUE	INTERES SOCIAL (1)
LOMAS DEL PEDREGAL	POPULAR (2)
LOMAS DEL REFUGIO	INTERES SOCIAL (2)
LOMAS DEL SUR	MEDIO MEDIO
LOMAS VERDES	INTERES SOCIAL (2)
LOMAS VERDES II	INTERES SOCIAL (1)
LOS AGAVES	MEDIO BAJO
LOS ALAMITOS	INTERES SOCIAL (2)
LOS ALAMOS	MEDIO ALTO
LOS ANGELES	MEDIO MEDIO
LOS ARCOS	MEDIO BAJO
LOS BALCONES	POPULAR (1)
LOS BUITRES	POPULAR (2)
LOS CERRITOS	POPULAR (2)
LOS CHABACANOS	MEDIO ALTO
LOS CUERNITOS	POPULAR (2)
LOS DOCTORES	RESIDENCIAL 1a
LOS DOCTORES III ETAPA	RESIDENCIAL 1a
LOS ENCINOS	MEDIO ALTO
LOS FRESNOS	POPULAR (2)
LOS GALINDO	ZONA TIPICA
LOS GERANIOS	MEDIO MEDIO
LOS GONZALEZ	ZONA TIPICA
LOS GONZALEZ DE ABAJO	POPULAR (2)
LOS LAGOS CONTINENTAL	RESIDENCIAL 1a
LOS LAGOS RESIDENCIAL	RESIDENCIAL 1a
LOS LIRIOS	INTERES SOCIAL (2)
LOS MAESTROS	MEDIO ALTO
LOS MANANTIALES	POPULAR (2)
LOS MOLINOS	RESIDENCIAL LUJO
LOS NOGALES	INTERES SOCIAL (2)
LOS NOGALES II	INTERES SOCIAL (2)

LOS NOGALES III	INTERES SOCIAL (2)
LOS PARQUES	MEDIO ALTO
LOS PINOS	POPULAR (1)
LOS PORTALES	MEDIO MEDIO
LOS REALES	RESIDENCIAL 1a
LOS RODRIGUEZ	ZONA TIPICA
LOS ROSARIOS	POPULAR (2)
LOS SILLER	ZONA TIPICA
LOS VALDES	ZONA TIPICA
LOURDES	MEDIO BAJO
LOURDES II	INTERES SOCIAL (1)
LUCIO BLANCO	POPULAR (2)
LUIS DONALDO COLOSIO	MEDIO BAJO
MARIA DE LEON	POPULAR (2)
MARIA DEL CARMEN CAVAZOS	POPULAR (2)
MARIA LUISA	POPULAR (2)
MERCADO DE ABASTOS	MEDIO BAJO
MESA DE ARIZPE	POPULAR (2)
MESA DE LOURDES	POPULAR (2)
MEZITA DE ARIZPE 2	POPULAR (2)
MIGUEL HIDALGO	POPULAR (2)
MILENIO	INTERES SOCIAL (2)
MIRADOR	POPULAR (2)
MIRASIERRA III	INTERES SOCIAL (2)
MIRAVALLE	MEDIO ALTO
MISION CERRITOS	INTERES SOCIAL (2)
MISION CERRITOS SEGUNDO SECTOR	INTERES SOCIAL (2)
MOLINOS DE BELEN	POPULAR (2)
MONO BLANCO	INTERES SOCIAL (2)
MONTEVERDE	MEDIO MEDIO
MONTEVERDE RESIDENCIAL	MEDIO MEDIO
MORELOS	INTERES SOCIAL (2)
MORELOS V SECTOR	INTERES SOCIAL (2)
NAZARIO ORTIZ GARZA	POPULAR (2)
NIÑOS HEROES	POPULAR (1)
NOGALAR DEL CAMPESTRE	RESIDENCIAL LUJO
NUESTRA SENORA DE FATIMA	MEDIO ALTO
NUEVA AURORA	POPULAR (2)
NUEVA ESPAÑA	MEDIO MEDIO
NUEVA IMAGEN	POPULAR (1)
NUEVA INDEPENDENCIA	POPULAR (1)
NUEVA JERUSALEM	POPULAR (2)
NUEVA LIBERTAD	POPULAR (2)
NUEVA REFORMA	POPULAR (2)
NUEVA TLAXCALA	POPULAR (2)
NUEVA TLAXCALA SECTOR PTE	POPULAR (2)
NUEVA VIDA	POPULAR (2)
NUEVO AMANECER	POPULAR (2)
NUEVO ATARDECER	POPULAR (1)

NUEVO MEXICO	POPULAR (2)
NUEVO MIRASIERRA	INTERES SOCIAL (2)
NUEVO MIRASIERRA 2 ETAPA	INTERES SOCIAL (2)
NUEVO MIRASIERRA 3 ETAPA	INTERES SOCIAL (2)
NUEVO PROGRESO	POPULAR (2)
NUEVO SALTILLO	POPULAR (1)
NUEVO TERESITAS	INTERES SOCIAL (2)
OASIS	MEDIO ALTO
OBRERA	POPULAR (2)
OCEANIA	MEDIO BAJO
OCEANIA BOULEVARES	INTERES SOCIAL (2)
OJO DE AGUA	POPULAR (2)
OMEGA	POPULAR (2)
OSCAR FLORES TAPIA	POPULAR (2)
PANTEONES	POPULAR (2)
PARAISO NORTE	POPULAR (1)
PARAJES DE LA SIERRA	INTERES SOCIAL (2)
PARAJES DE SANTA ELENA	INTERES SOCIAL (2)
PARAJES DEL ORIENTE	INTERES SOCIAL (2)
PARQUE CENTRO	SIN TIPO
PARQUE INDUSTRIAL ALIANZA DERRAMADERO NTE	INDUSTRIAL (1)
PARQUE INDUSTRIAL ALIANZA- DERRAMADERO	INDUSTRIAL (1)
PARQUE INDUSTRIAL AMISTAD	INDUSTRIAL (1)
PARQUE INDUSTRIAL AMISTAD	INTERES SOCIAL (1)
PARQUE INDUSTRIAL FINSA III	INDUSTRIAL (2)
PARQUE INDUSTRIAL LA ANGOSTURA	INDUSTRIAL (1)
PARQUE INDUSTRIAL SANTA FE	INDUSTRIAL (1)
PARQUE INDUSTRIAL SANTA MONICA	INDUSTRIAL (1)
PARQUE LAS MARAVILLAS	RESIDENCIAL 1a
PARQUES DE LA CANADA	MEDIO ALTO
PATRIA LIBRE	POPULAR (2)
PATRIA NUEVA	POPULAR (1)
PEDREGAL DE LOS SANTOS	POPULAR (1)
PEDREGAL DE LOS SANTOS SUR	POPULAR (1)
PEÑA ALTA	RESIDENCIAL 1a
PERIODISTAS	MEDIO BAJO
PERIODISTAS AMPLIACION	MEDIO BAJO
PLAZA	INTERES SOCIAL (1)
PLAZA ARMILLITA	INTERES SOCIAL (2)
PLAZA FUNDADORES	SIN TIPO
PLAZA OBELISCO	RESIDENCIAL 1a
PLAZA SENDERO SALTILLO	SIN TIPO
PLAZA URDIÑOLA	MEDIO MEDIO
PORTAL DE ARAGON	RESIDENCIAL 1a
PORTAL DE ASTURIAS	INTERES SOCIAL (2)
PORTAL DE LAS LOMAS	MEDIO MEDIO
PORTAL DEL PEDREGAL	INTERES SOCIAL (2)
PORTAL DEL QUIJOTE	INTERES SOCIAL (2)

PORTAL DEL SUR	MEDIO BAJO
PORTALES	MEDIO MEDIO
PORTAREAL	MEDIO ALTO
POSTAL CERRITOS	POPULAR (2)
POSTAL CERRITOS 2	POPULAR (1)
PRIVADA ALBATROS	MEDIO ALTO
PRIVADA ALBORADA	RESIDENCIAL 1a
PRIVADA BUENOS AIRES	POPULAR (2)
PRIVADA COAHUILA Y ZACATECAS	POPULAR (2)
PRIVADA DOLORES	INTERES SOCIAL (2)
PRIVADA ESPAÑA	MEDIO MEDIO
PRIVADA FRANCISCO I MADERO	MEDIO BAJO
PRIVADA FRAY LANDIN (AMP STA MARIA)	INTERES SOCIAL (1)
PRIVADA JOSE ROVELO	INTERES SOCIAL (1)
PRIVADA LA CAMPANA	INTERES SOCIAL (2)
PRIVADA LA MISION	INTERES SOCIAL (2)
PRIVADA LOS ADOBES	MEDIO ALTO
PRIVADA LOS MAGUEYES	INTERES SOCIAL (1)
PRIVADA LOURDES	MEDIO BAJO
PRIVADA MATAMOROS	INTERES SOCIAL (2)
PRIVADA MIGUEL ARIZPE JIMENEZ	POPULAR (2)
PRIVADA MORELOS	INTERES SOCIAL (2)
PRIVADA NATURAL	RESIDENCIAL 1a
PRIVADA OBREGON SUR	INTERES SOCIAL (2)
PRIVADA PACHECO	POPULAR (1)
PRIVADA RINCON DE SALAZAR	INTERES SOCIAL (2)
PRIVADA RINCON SANTA MARIA	RESIDENCIAL 1a
PRIVADA SAN GABRIEL	RESIDENCIAL 1a
PRIVADA SAN JAVIER	INTERES SOCIAL (2)
PRIVADA SAN LUIS	RESIDENCIAL 1a
PRIVADA SANTA MARIA	ZONA CENTRO
PRIVADA TECNOLOGICO	POPULAR (2)
PRIVADAS DE ARAGON	RESIDENCIAL 1a
PRIVADAS DE ARAGON 2 ETAPA	RESIDENCIAL 1a
PRIVADAS DE SANTIAGO	RESIDENCIAL 1a
PRIVADAS LA TORRE	INTERES SOCIAL (2)
PRIVADAS LAS PLAZAS	INTERES SOCIAL (2)
PRIVADAS LUXEMBURGO	MEDIO MEDIO
PRIVADAS SANTIAGO	MEDIO ALTO
PRIVADAS SIERRAS DEL ORIENTE	INTERES SOCIAL (2)
PROVIDENCIA 1	POPULAR (1)
PROVIDENCIA 2	INTERES SOCIAL (2)
PROVIVIENDA	MEDIO BAJO
PUEBLO AMIGO	RESIDENCIAL 1a
PUEBLO INSURGENTE	POPULAR (2)
PUERTA DE HIERRO	MEDIO ALTO
PUERTA DEL ORIENTE	POPULAR (1)
PUERTA DEL ORIENTE II	POPULAR (1)
PUERTA DEL REY	INTERES SOCIAL (2)

PUERTA DEL SOL	RESIDENCIAL 1a
PUERTO DE FLORES POPULAR	POPULAR (1)
PUERTO DE LA VIRGEN	POPULAR (1)
QUINTA CORDOVA	MEDIO ALTO
QUINTA ESMERALDA	INTERES SOCIAL (2)
QUINTA REAL	RESIDENCIAL 1a
QUINTA VALLE	INTERES SOCIAL (2)
RANCHO DE PEÑA	POPULAR (2)
RANCHO EL MORILLO	MEDIO MEDIO
RANCHO LAS VARAS	MEDIO MEDIO
REAL DE PENA	RESIDENCIAL 1a
REAL DE PEÑA 2° SECTOR	RESIDENCIAL 1A
REAL DE VILLAS DE LA AURORA	MEDIO ALTO
REAL DEL SOL	INTERES SOCIAL (2)
REAL DEL SOL ETAPA 3	INTERES SOCIAL (2)
REAL DEL SOL ETAPA 4	MEDIO BAJO
REAL HIBERNIA	MEDIO ALTO
REAL TORRECILLAS	RESIDENCIAL 1A
RECREATIVO SECCION 38	MEDIO MEDIO
REPUBLICA	RESIDENCIAL 1a
REPUBLICA NORTE	RESIDENCIAL 1a
REPUBLICA ORIENTE	RESIDENCIAL 1a
REPUBLICA PONIENTE	MEDIO ALTO
RESIDENCIAL LOS BOSQUES	RESIDENCIAL LUJO
RESIDENCIAL LOS CEDROS	RESIDENCIAL LUJO
RESIDENCIAL LOS OLIVOS	MEDIO MEDIO
RESIDENCIAL LOS PINOS	RESIDENCIAL 1a
RESIDENCIAL LOS ROSALES	MEDIO BAJO
RESIDENCIAL SAN ALBERTO	RESIDENCIAL LUJO
RESIDENCIAL SAN ISIDRO	RESIDENCIAL 1a
RESIDENCIAL SAN LORENZO	MEDIO ALTO
RESIDENCIAL VILLA BONITA	RESIDENCIAL 1a
RESIDENCIAL VILLA COLONIAL	RESIDENCIAL 1a
RESIDENCIAL VILLA VERGEL	RESIDENCIAL 1a
RICARDO FLORES MAGON	POPULAR (2)
RINCON DE ASTURIAS	INTERES SOCIAL (2)
RINCON DE GUADALUPE	POPULAR (2)
RINCON DE LA FLORIDA	MEDIO MEDIO
RINCON DE LA VIRGEN	POPULAR (2)
RINCON DE LOS ADOBES	RESIDENCIAL LUJO
RINCON DE SAN PATRICIO	RESIDENCIAL 1a
RINCON DE SAN VICENTE	MEDIO BAJO
RINCON DE SAYAVEDRA	RESIDENCIAL 1a
RINCONADA DE LA HIBERNIA	RESIDENCIAL 1a
RINCONADA SANTA LUCIA	RESIDENCIAL 1a
RINCONES DE LA AURORA	INTERES SOCIAL (1)
RIO BRAVO	MEDIO MEDIO
RIO VERDE	POPULAR (2)
ROMA	INTERES SOCIAL (2)

ROMA POPULAR	POPULAR (2)
ROSA MARIA GUTIERREZ (EL RANCHITO)	POPULAR (2)
ROSALES DE LA AURORA	POPULAR (2)
RUBEN JARAMILLO	POPULAR (2)
RUIZ CORTINEZ	POPULAR (2)
SALTILLO 2000	INTERES SOCIAL (2)
SALTILLO 2000 1° SECTOR	INTERES SOCIAL (2)
SALTILLO 400	MEDIO MEDIO
SALTILLO COLONIAL	MEDIO ALTO
SAN ANGEL	POPULAR (2)
SAN ESTEBAN	MEDIO BAJO
SAN FRANCISCO	POPULAR (2)
SAN ISIDRO	RESIDENCIAL 1a
SAN ISIDRO POPULAR	POPULAR (1)
SAN JERONIMO	RESIDENCIAL 1a
SAN JOSE	POPULAR (2)
SAN JOSE DE FLORES	INTERES SOCIAL (2)
SAN JOSE DE LOS ALTOS	POPULAR (1)
SAN JOSE DE LOS CERRITOS	POPULAR (2)
SAN JOSE ORIENTE	INTERES SOCIAL (1)
SAN JOSE RESIDENCIAL	RESIDENCIAL LUJO
SAN JUAN BAUTISTA	POPULAR (1)
SAN JUANITA	POPULAR (2)
SAN LORENZO ORIENTE	MEDIO MEDIO
SAN LUIS	MEDIO ALTO
SAN LUIS (AURORA)	POPULAR (2)
SAN MIGUEL	POPULAR (1)
SAN NICOLAS DE LOS BERROS	POPULAR (1)
SAN PATRICIO	RESIDENCIAL 1a
SAN PATRICIO 5° SECTOR	RESIDENCIAL 1a
SAN PEDRO DE LOS PINOS	POPULAR (2)
SAN RAMON	MEDIO BAJO
SAN VICENTE	POPULAR (2)
SANTA ANITA	MEDIO MEDIO
SANTA BARBARA	INTERES SOCIAL (2)
SANTA CRISTINA	INTERES SOCIAL (2)
SANTA CRISTINA ORIENTE	INTERES SOCIAL (2)
SANTA FE	INTERES SOCIAL (2)
SANTA LUCIA	INTERES SOCIAL (2)
SANTA MARIA	POPULAR (1)
SANTA MONICA	MEDIO ALTO
SANTA ROSA	RESIDENCIAL 1a
SANTA SUSANA	SIN TIPO
SANTA TERESA	POPULAR (2)
SANTIAGO	RESIDENCIAL 1a
SATELITE NORTE	INTERES SOCIAL (2)
SATELITE SUR	INTERES SOCIAL (2)
SEGOVIA GIL	POPULAR (2)
SIERRA BLANCA	POPULAR (2)

SIERRA DEL SUR	POPULAR (2)
SIERRALTA	MEDIO ALTO
SIERRAS DEL PONIENTE	INTERES SOCIAL (2)
SIMON BOLIVAR	MEDIO BAJO
SOLIDARIDAD	POPULAR (2)
SORRENTO	RESIDENCIAL 1a.
TERRALTA	MEDIO ALTO
TERRANOVA	RESIDENCIAL 1a
TIERRA DIGNA	POPULAR (1)
TIERRA SANTA	MEDIO ALTO
TIERRA Y LIBERTAD	POPULAR (2)
TOPO CHICO	ZONA CENTRO
TORREALTA	RESIDENCIAL 1a.
TORRECILLAS	ZONA TIPICA
TULIPANES	MEDIO ALTO
TULIPANES IV ETAPA	MEDIO ALTO
UNIDAD HABIT. HUMBERTO DAVILA ESQUIVEL	MEDIO MEDIO
UNIDAD MODELO	INTERES SOCIAL (2)
UNIVERSIDAD	RESIDENCIAL 1a
UNIVERSIDAD LA SALLE	INTERES SOCIAL (2)
UNIVERSIDAD PUEBLO	POPULAR (2)
UNIVERSO	POPULAR (2)
URDIÑOLA	MEDIO MEDIO
VALENCIA	INTERES SOCIAL (2)
VALENCIA 5A ETAPA	INTERES SOCIAL (2)
VALENCIA 6A ETAPA	INTERES SOCIAL (2)
VALLE ALTO	INTERES SOCIAL (2)
VALLE AZTECA	INTERES SOCIAL (1)
VALLE DE LAS AVES	POPULAR (1)
VALLE DE LAS FLORES	INTERES SOCIAL (2)
VALLE DE LAS FLORES POPULAR	POPULAR (2)
VALLE DE LAS PALMAS	POPULAR (2)
VALLE DE LAS TORRES	INTERES SOCIAL (1)
VALLE DE LAS TORRES II	INTERES SOCIAL (1)
VALLE DE LOS VIRREYES	INTERES SOCIAL (2)
VALLE DE LOURDES	POPULAR (2)
VALLE DE MORELOS	INTERES SOCIAL (2)
VALLE DE SAN ANTONIO	POPULAR (2)
VALLE DE SAN LORENZO	POPULAR (2)
VALLE DE SAN RAMON	INTERES SOCIAL (2)
VALLE DE SANTA ELENA	INTERES SOCIAL (2)
VALLE DORADO	INTERES SOCIAL (2)
VALLE ESCONDIDO	POPULAR (2)
VALLE ESCONDIDO SUR	POPULAR (2)
VALLE HERMOSO	RESIDENCIAL 1a
VALLE LAS PALMAS	RESIDENCIAL 1a
VALLE REAL	RESIDENCIAL 1a
VALLE REAL 2° SECTOR	RESIDENCIAL 1a
VALLE SAN AGUSTIN	RESIDENCIAL 1a

VALLE SATELITE	INTERES SOCIAL (2)
VALLE UNIVERSIDAD	MEDIO BAJO
VALLE VERDE	POPULAR (2)
VALLE VERDE 2 SECTOR	POPULAR (2)
VENUSTIANO CARRANZA	POPULAR (2)
VICENTE GUERRERO	POPULAR (2)
VICENTE GUERRERO SEC IV	POPULAR (2)
VILLA CONTESSA	MEDIO BAJO
VILLA DE SANTIAGO	POPULAR (2)
VILLA DEL CARMEN	RESIDENCIAL LUJO
VILLA FONTANA	MEDIO ALTO
VILLA HIBERNIA	MEDIO ALTO
VILLA MORELOS	INTERES SOCIAL (2)
VILLANATURA	RESIDENCIAL 1a.
VILLA OLIMPICA	MEDIO BAJO
VILLA OLIMPICA ORIENTE	RESIDENCIAL 1a
VILLA SAN JUAN	RESIDENCIAL LUJO
VILLA UNIVERSIDAD	INTERES SOCIAL (1)
VILLA VERGEL 2 ETAPA	MEDIO ALTO
VILLAS DE ARANJUEZ	RESIDENCIAL 1a
VILLAS DE GUADALUPE	MEDIO ALTO
VILLAS DE LA ANGOSTURA	INTERES SOCIAL (2)
VILLAS DE LA AURORA	MEDIO MEDIO
VILLAS DE SAN CARLOS	RESIDENCIAL LUJO
VILLAS DE SAN FRANCISCO	MEDIO BAJO
VILLAS DE SAN ISIDRO	RESIDENCIAL 1a
VILLAS DE SAN LORENZO	INTERES SOCIAL (2)
VILLAS DE SAN MIGUEL	RESIDENCIAL LUJO
VILLAS DE SAN SEBASTIAN	MEDIO ALTO
VILLAS DEL CAMINO REAL	MEDIO BAJO
VILLAS DEL RANCHITO	RESIDENCIAL LUJO
VILLAS FUNDADORES	MEDIO BAJO
VILLAS LA JOYA	MEDIO ALTO
VILLAS SAN PATRICIO	RESIDENCIAL 1a
VILLAS TOSCANA	RESIDENCIAL LUJO
VIRAMONTES	MEDIO MEDIO
VIRREYES COLONIAL	MEDIO MEDIO
VIRREYES FOVISSSTE	MEDIO ALTO
VIRREYES OBRERA	MEDIO BAJO
VIRREYES PENSIONES	MEDIO MEDIO
VIRREYES POPULAR	MEDIO BAJO
VIRREYES RESIDENCIAL	MEDIO ALTO
VISTA DEL VALLE	INTERES SOCIAL (1)
VISTAHERMOSA	POPULAR (2)
ZAMORA	POPULAR (2)
ZAPALINAME	INTERES SOCIAL (2)

CONCENTRADO DE LA TABLA DE VALORES CATASTRALES APLICABLE A LOS PREDIOS SIN TRAZA, UBICADOS DENTRO DEL PERÍMETRO URBANO DEL MUNICIPIO DE SALTILLO COAHUILA

ZONAS A	DISTANCIA EN MTS LINEALES (1)				
	DE 0.00 M. A 80.00 M	DE 80.01 M. A 160.00 M	DE 160.01 M. A 320.00 M	DE 320.01 M. A 640.00 M	DE 640.01 M. en Adelante.
N: Carretera Saltillo-Torreón, Calz. Francisco I. Madero S: Limite del Perimetro E: Carretera a la U.A.A.A.N. La Minita y Flores Maqón O: Límite Perímetro Urbano Ladrilleras, Cerro Colorado	Se aplica el Valor autorizado para Carreteras Avenidas o Blvd. Según Plano anexo.	50%	25%	12%	6%
B					
N: Acceso Fracc. Parques de la Cañada S: Carretera a la U.A.A.A.N E: Carretera Saltillo-Zacatecas O: Carretera a la U.A.A.A.N.	Se aplica el Valor autorizado para Carreteras Avenidas o Blvd. Según Plano anexo.	50%	25%	12%	6%
C					
N: Blvd. Los Fundadores S: Sierra de Zapaliname E: Límite Municipal con Arteaga, Coahuila O: Blvd. Luis Echeverría y Carretera Saltillo-Zacatecas	Se aplica el Valor autorizado para Carreteras Avenidas o Blvd. Según Plano anexo.	50%	25%	12%	6%
D					
N: Limite Municipal con Ramos Arizpe Coahuila S: Blvd. Los Fundadores E: Limite Mpal con Arteaga, Coah. O: Carretera Mty-Saltillo y Blvd. Nazario.	Se aplica el Valor autorizado para Carreteras Avenidas o Blvd. Según Plano anexo.	50%	25%	12%	6%
E					
N: Limite Municipal con Ramos Arizpe Coahuila S: Blvd. Luis Echeverría, Carretera Saltillo-Torreón E: Carretera Mty-saltillo y Blvd Nazario. O: Límite Perimetro Urbano	Se aplica el Valor autorizado para Carreteras Avenidas o Blvd. Según Plano anexo.	50%	25%	12%	6%

(1): EN NINGUN CASO LOS VALORES APLICABLES DE LAS FRANJAS NO SERAN MENORES AL VALOR DE LA ZONA.

NOTA: LOS VALORES CATASTRALES SE CONSIGNAN EN EL PLANO ANEXO.

PLANO DE LOS VALORES CATASTRALES APLICABLE A LOS PREDIOS SIN TRAZA, UBICADOS DENTRO DEL PERÍMETRO URBANO DEL MUNICIPIO DE SALTILLO COAHUILA.

VALORES CATASTRALES 2018
PLANO GENERAL DE LA CIUDAD DE SATELLO, COAHUILA.



**TABLA DE DEMERITOS EN PREDIOS CON PROFUNDIDAD
MAYOR A LA RELACIÓN DE 3.5 VECES DE SU FRENTE.**

FRENTE	COEFICIENTE		FRENTE	COEFICIENTE
3.50	1.00		12.00	0.77
4.00	0.99		12.50	0.76
4.50	0.97		13.00	0.74
5.00	0.96		13.50	0.73
5.50	0.95		14.00	0.71
6.00	0.93		14.50	0.70
6.50	0.92		15.00	0.69
7.00	0.90		15.50	0.67
7.50	0.89		16.00	0.66
8.00	0.88		16.50	0.65
8.50	0.86		17.00	0.63
9.00	0.85		17.50	0.62
9.50	0.84		18.00	0.60
10.00	0.82		18.50	0.60
10.50	0.81		19.00	0.59
11.00	0.80		19.50	0.59
11.50	0.78		20.00	0.55

TABLA DE DEMERITOS DE PREDIOS CON FRENTE MENOR A 7.00 M.

FRENTE	COEFICIENTE		FRENTE	COEFICIENTE
7.00	1.00		4.30	0.78
6.80	0.98		4.10	0.76
6.50	0.96		3.85	0.74
6.25	0.94		3.70	0.72
6.00	0.92		3.50	0.70
5.75	0.90		3.30	0.68
5.50	0.88		3.10	0.66
5.25	0.86		2.90	0.64
5.00	0.84		2.75	0.62
4.75	0.82		2.55	0.60
4.55	0.80		2.50	0.58

TABLA DE DEMERITOS POR CONDICIONES FÍSICAS Y GEOMÉTRICAS APLICABLES A LOS PREDIOS URBANOS.

1: CONDICIONES FÍSICAS	DEMERITO
ACCIDENTADO: Cuando el terreno está en lomas rocosas, en márgenes de ríos, arroyo y acequías.	15%
INTERIOR: Cuando el terreno no tiene acceso a ninguna de las calles que lo circundan o rodean en la manzana en que esta ubicado.	50%

1: CONDICIONES GEOMETRICAS		DEMERITO
a).- NORMAL: Cuando la funcionalidad respecto al terreno es satisfactoria.	HASTA	0%
b).- POCO FRENTE: Cuando la funcionalidad respecto al uso del terreno no es satisfactoria; Cuando el frente es menor de 7.00 m.	HASTA	42%
c).- POR PROFUNDIDAD: Cuando la funcionalidad respecto al uso del terreno no es satisfactoria; cuando la relación entre la profundidad y el frente sea mayor de 3.5 veces.	HASTA	45%

TABLA DE DEMERITOS SEGÚN TAMAÑO Ó DIMENSIÓN
APLICABLE A LOS PREDIOS UBICADOS DENTRO DEL

PERÍMETRO URBANO Y SIN TRAZA URBANA

SUPERFICIE		FACTOR DEMERITO
DE	A	
1-00-00	2-50-00	0.05
2-50-01	5-00-00	0.10
5-00-01	10-00-00	0.15
10-00-01	25-00-00	0.20
25-00-01	50-00-00	0.25
50-00-01	100-00-00	0.30
MAYOR DE	100-00-01	0.35

TABLA DE INCREMENTOS POR ESQUINA Y DESCRIPCIÓN DE LOTE TIPO.

LOTE TIPO.- Se considera lote tipo aquel que reúna los siguientes requisitos:

- a).- Que su frente no sea menor de 7.00 metros.
- b).- Que su profundidad no sea mayor de 40.00 metros.
- c).- Que la relación entre su frente y su profundidad no exceda de 1.00 a 3.5 veces.
Los lotes que se registren entrantes o salientes (ANCONES), que medidos sobre la
- d).- perpendicular al lindero respectivo, no exceda de 1.00 metros en su dimensión máxima no se considera como irregulares.

En forma general, una superficie de 225 m² para predios rectangulares y la superficie que resulte de formar una figura tomando como base 15.00 metros a partir de la intersección de los parámetros, a lo largo de los mismos y con unas perpendiculares en los puntos donde se marquen dichas medidas.

El porcentaje de incremento a su valor, está clasificado según el tipo de esquina de que se trate.

Los tipos de esquina se clasifican en: Comercial de primer orden, Comercial de segundo orden y no Comercial.

a).- El valor se incrementará en 20 % tratándose de Lotes situados en esquinas Comerciales de primer orden, considerándose como tales, las correspondientes a calles en que las construcciones se encuentren destinadas o acondicionadas en su mayor parte a usos Comerciales de primera clase.

También se tendrán como esquinas Comerciales de primer orden, aquellas en que estén establecidos comercios de la categoría indicada, además en el caso en que el resto de las construcciones ubicadas en la misma calle no estén destinadas a esos usos.

b).- El valor se incrementará en un 15 % cuando se trata de lotes ubicados en una esquina con establecimientos comerciales de segunda clase, a las esquinas en que estos lotes estén ubicados, se les denominara Comerciales de segundo orden.

c).- Los valores de lotes situados en esquinas no Comerciales se les incrementará en un 10 % se consideran como esquinas no Comerciales aquellas formadas por calles donde se encuentren Lotes que en su totalidad ó en su mayor parte; están destinadas a habitación ó a otros usos no comerciales.

d).- Estos incrementos por esquina descritos en los puntos anteriores se calcularán en relación con el valor menor de las calles en donde está situado el Lote.

CONCENTRADO DE TABLAS DE VALORES UNITARIOS DE CONSTRUCCIÓN.

TIPO	DESCRIPCIÓN	VALOR \$ PESOS / M2	
		HABITACIONAL	COMERCIAL Y SERVICIOS
01	ESPECIAL HABITACIÓN MARGINADA	651.09	
02	ESPECIAL ECONÓMICO		1,020.24
03	INDUSTRIAL ESPECIAL ECONÓMICO		1,259.07
04	COMERCIO ESPECIAL ECONÓMICO		2,192.39
05	INDUSTIAL ESPECIAL SUPERIOR		3,473.17
06	COMERCIAL ESPECIAL SUPERIOR		5,491.67
07	HABITACIÓN ANTIGUA ECONÓMICA	1,410.81	
08	HAB. ANTIGUA MEDIA MEDIA	2,821.78	
09	HABITACIÓN ANTIGUA SUPERIOR	3,928.95	
10	HABITACIÓN MODERNO (AUTO CONSTRUCCIÓN)	1,584.41	
11	HAB. MODERNO POPULAR ECONOM.	2,821.78	
12	HAB. MODERNO ECONÓMICO	3,473.02	
13	HAB. MODERNA MEDIA	5,339.76	
14	HAB. MODERNA SUPERIOR	7,076.21	
15	COMERCIO ESPECIAL MEDIA SUPERIOR		4,471.55

TIPOS		ESPECIALES					
		MARGINADO		ECONOMICO		MEDIO	
CALIDAD		01	02	03	04	05	06
ELEMENTOS DE LA CONSTRUCCIÓN	OBRAS NEGRAS	CIMIENTOS	MAMPOSTERIA	MAMPOSTERIA DE PIEDRA O DADOS DE CONCRETO CIMIENTO CICLOPEO	MAMPOSTERIA, ZAPATAS AISLADAS O CORRIDAS CIMIENTO DE CICLOPEO	MAMPOSTERIA, ZAPATAS AISLADAS O CORRIDAS, TRABES, CONTRATABES ETC. CICLOPEO	MAMPOSTERIA, ZAPATAS AISLADAS O CORRIDAS, TRABES, CONTRATABES ETC. CICLOPEO
		MUROS Y ESTRUCTURAS	TABIQUE, ALAMBRADOS, POSTES LARGUEROS, MARCOS DE MADERA DE OCOTE, BLOCK	TABIQUE, BLOCK, ARMADURA LIGERAS, LAMINA DIFERENTES TIPOS	TABIQUE, BLOCK, PIEDRA. TRABES O COLUMNAS, ETC. DE CONCRETO O ACERO CANTERA, SILLAR	TABIQUE, BLOCK DE CONCRETO, PIEDRA, TRABES, COLUMNAS DE CONCRETO O ACERO, CANTERA, SILLAR VIDRIOS	TABIQUE, BLOCK DE CONCRETO, PIEDRA, TRABES, COLUMNAS DE CONCRETO O ACERO, CANTERA, SILLAR VIDRIOS
		ENTREPISOS Y TECHO	VIGAS DE MADERA CON LAMINAS DE CARTON O TELA ESTRUCTURA METALICA LIGERA	VIGAS O ARMADURAS LIGERAS, DE MADERA O FIERRO CON LAMINA DE CARTON, TEJA Y ASBESTO	VIGAS O ARMADURAS DE ACERO, VIGUETAS CON LAMINA DE ASBESTO O LAMINA GALVANIZADA,	LOSAS SOLIDAS, ALIGERADAS, ESTRUCTURAS CON LAMINA GALVANIZADA, ETC.	PARABLOIDES, CASCARONES, LOSAS SOLIDAS Y ALIGERADAS
	ACABADOS	APLANADOS		MEZCLA, YESO	MEZCLA, PASTAS, MARTELINADO, ESTUCO, TIROL Y TEXTURIZADOS	PASTAS, CONFITILLOS, ESTUCO, YESO	YESO, TEXTURIZADOS FINOS, ESTUCO, TIROL
		PINTURA		DE CAL, VINILICA ECONOMICA	VINILICA Y ESMALTE	VINILICA ACRILICA,	ESMALTE, VINILICAS ESPECIALES
		LAMBRIN			AZULEJOS DE COLOR, LAJAS	AZULEJOS DE 1ra., CELOSIAS, PLASTICOS	AZULEJOS DE 1ra. VENECIANO, CELOSIAS, PLASTICOS
		PISOS	FIRMES, LIGEROS, FINOS DE CONCRETO	FIRMES DE CEMENTO PULIDO, LADRILLO, MOSAICO LISO	GRANITO, LAJA, VITROPISO	GRANITO, LINOLEUM, PISOS CERAMICOS	PISOS CERAMICOS, MARMOL, PORCELANT, PISO LAMINADO
		FACHADA	SIN APLANAR	APLANADO DE MEZCLA	CANTERA, TEZONTLE, VENECIANOS, ACABADOS ESPECIALES	PARABLOIDES Y CASCARONES CON GRANDES CLAROS Y ALTURAS CERAMICOS DE LUJO	ACABADOS ESPECIALES, CANTERA, TEXTURIZADOS
		MUEBLES SANITARIOS		BAÑOS MINIMOS COLECTIVOS	BAÑOS COLECTIVOS	BAÑOS COMPLETOS, COLETIVOS, VESTIDORES, MUEBLES DE PRIMERA EN COLOR	BAÑOS CON VESTIDORES. MUEBLES DE LUJO, MARMOL, CANCELES DE 1ra.
		MUEBLES COCINA					

TIPOS		ESPECIALES							
CALIDAD		MARGINADO	ECONOMICO		MEDIO		SUPERIOR		
		01	02	03	04	05	06		
ELEMENTOS DE LA CONSTRUCCIÓN	INSTALACIONES	ELECTRICA	MINIMA VISIBLE	VISIBLE O MIXTA		OCULTA, CONDUIT, O POLIDUTO		OCULTA TUBO CONDUIT, POLIDUCTO TRIFASICA	OCULTA TUBO CONDUIT, POLIDUCTO TRIFASICA
	HIDRAULICA	TUBO DE COBRE	TUBO DE COBRE VISIBLE U OCULTO		TUBO DE COBRE OCULTO		TUBO DE COBRE OCULTO Y PVC	TUBO DE COBRE, PVC, POLIETILENO REFORZADO	
	SANITARIA		TUBO DE CEMENTO, PVC		TUBO DE CEMENTO, PLASTICO, GALVANIZADO Y COBRE		TUBO DE BARRO TRIFICADO, CEMENTO, PLASTICO, GALVANIZADO O COBRE Y PVC	COBRE, PVC, TUBOS, CEMENTO	
	ESPECIALES				VENTILADORES, BOMBA CISTERNA, ALARMAS		CLIMA, INTERPHONE VS INCENDIO, BOMBA, ALARMAS, ELEVADOR	CLIMA CENTRAL, CIRCUITO CERRADO DE TV, CABLE, MINISPLIT, ELEVADOR	
ELEMENTOS DE LA CONSTRUCCIÓN	COMPLEMENTOS	HERRERIA		PUERTAS, VENTANAS PERFILES, SENCILLOS DE ESTRUCTURAL		PUERTAS, PORTONES, VENTANAS, CANCELES, DE TUBULAR LIGERA ALUMINIO		PUERTAS, PORTONES, VENTANAS, CANCELES, CORTINAS, TUBULAR	PUERTAS FINAS, FORJA, VENTANAS ALUMINIO, CANCELES
	CARPINTERIA	PUERTAS	PUERTAS, VENTANAS Y PORTONES DE MADERA DE OCOTE AGLOMERADO		PUERTAS Y CLOSET DE PORTON DE PINO		PUERTAS, PORTONES, MOBILIARIO DE PINO DE 1ra O CEDRO, MOLDURAS DE MADERA	PUERTAS DE MADERA FINAS, PORTONES TIPO FORJA MODLURAS, PUERTAS AUTOMATICAS	
	VIDRIERIA		SENCILLO		MEDIO DOBLE, EMPLOMADOS Y ESPECIALES		MEDIO DOBLE TRIPLE, EMPLOMADOS, BLOCK, CRISTALES, FLITROSOL	TRIPLE ESPECIAL, EMPLOMADOS, LAMINOLITE, VITRALES FILTRASOL	
	CERRAJERIA		CHAPA ENTRADA CORRIENTE		COMPLETA DEL PAIS		COMPLETA DEL PAIS, CERROJOS BUENA CALIDAD	COMPLETA DEL PAIS O IMPORTADA CON CLAVE, CONTROL REMOTO	

TIPOS			ANTIGUO		
CALIDAD			ECONOMICO	MEDIO	SUPERIOR
			07	08	09
ELEMENTOS DE LA CONSTRUCCION	OBRA NEGRA	CIMIENTOS	CONSOLIDACION DE LODO CON PIEDRA O PEDACERIA DE TABIQUE	MAMPOSTERIA DE PIEDRA DE MINA, CON CEMENTO ARENA	MAMPOSTERIA DE PIEDRA BRAZA, CEMENTO ARENA
		MUROS Y ESTRUCTURAS	ADOBE O MAJAREQUE	ADOBE, TABIQUE O PIEDRA	PIEDRA, ADOBE O TABIQUE, PIEDRA LABRADA, DALAS, CASTILLOS, CERRAMIENTOS, TRABES Y ESCALERAS MIXTO
		ENTREPISOS Y TECHO	VIGAS DE MADERA TERRADOS Y ENTORTADOS	VIGAS DE MADERA TERRADO Y ENTORTADO, O BOVEDA DE LADRILLO	VIGAS DE MADERA O FIERRO, BOVEDA DE LADRILLO, LOSA DE CONCRETO
	ACABADOS	APLANADOS	MEZCLA DE BARRO, MEZCLA CEMENTO ARENA	MEZCLA, CEMENTO ARENA	MEZCLA O ESTUCO, YESO TEXTURIZADOS
		PINTURA	DE CAL, VINILICA ECONOMICA	TEMPLE, VINILICA Y ACEITE	TEMPLE, VINILICA, ACEITE Y BARNIZ, VINILICA BUENA
		LAMBRIN		ACEITE, CEMENTO CON COLOR, MOSAICO LISO O AZULEJO DE 2da.	AZULEJOS IMPORTADOS, CERAMICA, MOSAICOS DE CALIDAD
		PISOS	CEMENTO O LADRILLO	LADRILLO, MOSAICO, LOSA DE PIEDRA, DUELA, CERAMICOS	MOSAICO CERAMICO, ADOQUIN, CANTERA, LAMINADOS
		FACHADA	MEZCLA PULIDA O RAYADA	CANTERA TALLADA O RUSTICA, LOSETA DE BARRO, MOSAICO VENECIANO, CINTILLAS	DINTELES DE CANTERA Y MUROS DE MEZCLA O PASTA. LADRILLO APARENTE
		MUEBLES SANITARIOS	UN BAÑO COMPLETO CON MUEBLES CORRIENTES	UN BAÑO COMPLETO, MUEBLES BUENOS	DOS O MAS BAÑOS COMPLETOS CON MUEBLES DE CALIDAD, DE PRIMERA DE COLOR
		MUEBLES COCINA	LAMINA O CEMENTO	LAMINA ESMALTADA DE MADERA, IMITACION DE GRANITO, MADERAS DE PINO	FIERRO ESMALTADO, FORJADO Y FORRADOS, MADERAS FINAS

TIPOS			ANTIGUO		
CALIDAD			ECONOMICO	MEDIO	SUPERIOR
			07	08	09
ELEMENTOS DE LA CONSTRUCCION	INSTALACIONES	ELECTRICA	VISIBLE MINIMA DE HILOS	VISIBLE CON CABLE DE PLOMO	OCULTA CON APAGADORES FINOS, CONTACTOS DE LUJO
		HIDRAULICA	TUBO GALVANIZADO MINIMO	TUBO GALVANIZADO OCULTO	TUBO GALVANIZADO O COBRE OCULTO
		SANITARIA	TUBO DE BARRO VITRIFICADO, TUBOS DE CEMENTO, PVC	TUBO DE BARRO VITRIFICADO Y FIERRO FUNDIDO, CEMENTO, PVC	TUBO DE BARRO VITRIFICADO, DE FIERRO FUNDIDO Y GALVANIZADO, CEMENTO PVC
		ESPECIALES		TELEFONO	TELEFONO, BOMBA ELECTRICA, CISTERNA, ALARMA, SISTEMA SATELITAL DE TV
	COMPLEMENTOS	HERRERIA	MINIMA ESTRUCTURAL	PUERTAS, PORTONES, REJAS, VENTANAS ESTRUCTURAL O HIERRO FORJADO	PORTONES, REJAS Y BARANDALES DE HIERRO FORJADO, CANCELES, VENTANAS DE TUBULAR O ALUMINIO
		CARPINTERIA	PUERTAS, VENTANAS DE OCOTE O PINO	PUERTAS, PORTONES Y VENTANAS DE MEDIANA CALIDAD	PUERTAS, PORTONES, VENTANAS, CANCELES DE MADERA FINA
		VIDRIERIA	SENCILLO	SENCILLO, MEDIO, DOBLE Y ESPECIAL	EMPLOMADOS ESPECIALES, BICELADOS, FILTRASOL 6MM
		CERRAJERIA	PUERTA PRINCIPAL Y PASADORES CORRIENTES	COMPLETA DE MEDIANA CALIDAD	COMPLETA DE CALIDAD

TIPOS		MODERNO				
CALIDAD		MARGINADO	ECONOMICO		MEDIO	SUPERIOR
		10	11	12	13	14
ELEMENTOS DE LA CONSTRUCCION	OBRA NEGRA	CIMENTOS	MAMPOSTERIA DE PIEDRA BRAZA O MINA	MAMPOSTERIA DE PIEDRA BRAZA O MINA CON REFUERZO DE CONCRETO	MAMPOSTERIA DE PIEDRA BRAZA, ZAPATAS AISLADAS O CORRIDAS DE CONCRETO ARMADO	MAMPOSTERIA DE PIEDRA BRAZA, ZAPATAS AISLADAS O CORRIDAS DE CONCRETO ARMADO, LOTES, ETC
		MUROS Y ESTRUCTURAS	TABIQUE, DALAS, CASTILLOS, CERRAMIENTOS DE CONCRETO	TABIQUE, DALAS, BLOCK DE CONCRETO LIGERO, DALAS, CASTILLOS, TRABES COLUMNAS Y ESCALERAS DE CONCRETO	TABIQUE, BLOCK DE CONCRETO, PIEDRA, DALAS, CASTILLOS, TRABES, COLUMNAS DE CONCRETO Y ESCALERAS DE CONCRETO	TABIQUE, BLOCK DE CONCRETO, PIEDRA, CELOCIAS, DALAS, CASTILLOS, TRABES, COLUMNAS Y ESCALERAS DE CONCRETO O FIERRO
		ENTREPISOS Y TECHO	LOSAS LIGERAS, ENTORTADO Y ESCOBILLADO	LOSAS DE CONCRETO, LIGERAS EN LADRILLO Y ECOBILLADO, IMPERMEABILIZANTE COMERCIAL	LOSAS DE CONCRETO ARMADO CON CLAROS PEQUEÑOS Y RECTICULARES, ALIGERADAS IMPERMEABILIZANTE CALIDAD	LOSAS DE CONCRETO REFORZADO, RETICULARES Y NERVADOS, TEJAS NACIONALES Y DE IMPORTACION, LOSA ALIJERADA CON CASETON DE NIEVE SECA
	ACABADOS	APLANADOS	YESO, MEZCLA DE CAL, ESTUCO	YESO Y MEZCLA, APLANADOS DE PASTA	YESO, MEZCLA, PASTAS, TEXTURIZADOS, ETC	YESO, MEZCLA, MARMOLINA, CINFITILLO, TIROL, MATERIALES ACUSTICOS Y AISLANTES, TEXTURIZADOS FINOS
		PINTURA	DE CAL, VINILICA ECONOMICA	DE CAL, ACEITE, TEMPLE, VINILICA COMERCIAL	VINILICA, ESMALTE Y BARNIZ, VINILICA DURABLE	VINILICA, ESMALTE, ACRILICA, BARNIZ, TECNICAS DE PINTURA (ESTOPEADO)
		LAMBRIN		AZULEJOS Y MOSAICOS DE 2da, VITROMURO ECONOMICO	AZULEJOS, MOSAICOS DE BUENA CALIDAD, CERAMICA, VITROMURO DE PRIMERA	AZULEJOS DE 1era., LOSETAS ESPECIALES, CERAMICA, MARMOL, VITROMUROS DE IMPORTACION
		PISOS	FIRME DE CEMENTO PULIDO O MOSAICO LISO, VITROPISO, CERAMICA DE SEGUNDA	MOSAICO MARMOLEADO, VITROPISO Y CERAMICA COMERCIAL	MOSAICO MARMOLEADO, LOSETA DE MARMO, VITROPISOS DE PRIMERA Y LAMINADOS	CONCRETO TERRAZO LOSETA DE MARMO, DUELAS FINAS, PISOS CERAMICOS DE IMPORTACION
		FACHADA	ACABADOS DE PASTA	MEZCLA PULIDA RALLADA, PASTA CON PINTURA, ESTUCO CON PINTURA	MEZCLA PULIDA, PASTAS CON COLOR, LAJAS, LADRILLO PRENSADO APARENTE, TEXTURIZADOS, DETALLES CANTERA, TECNICAS DE PINTURA	PASTAS DE CALIDAS, MARMOL, CANTERA LABRADA, LAJAS, TEXTURIZADOS FINOS, CANTERAS FINAS
		MUEBLES SANITARIOS	SANITARIOS Y REGADERAS	BAÑO COLOR CLANCO COMPLETO, MUEBLES PARA BAÑO ECONOMICOS EN COLOR	DOS O MAS BAÑOS COMPLETOS CON ACCESORIOS DE ALUMINIO, VARIEDAD DE DIMENSIONES DE PRIMERA CALIDAD	DOS O MAS BAÑOS COMPLETOS DE COLOR, CON ACCESORIOS DE ALUMINIO, CALIDAD SUPERIOR Y DISEÑOS EXCLUSIVOS
MUEBLES COCINA		FREGADERO DE IMITACION GRANITO, FREGADEROS DE CONCRETO CON AZULEJO O VITROMURO Y ACERO INOXIDABLE	COCINA INTEGRAL DE ACERO INOXIDABLE, MUEBLES LAMINADOS Y CONGLOMERADOS	COCINA INTEGRAL DE ACERO INOXIDABLE DE CALIDAD CON SUS VARIABLES, MADERAS FINAS, TARJAS Y ACCESORIOS DE IMPORTACION		

TIPOS		MODERNO				
		MARGINADO	ECONOMICO		MEDIO	SUPERIOR
		10	11	12	13	14
ELEMENTOS DE LA CONSTRUCCION	INSTALACIONES	ELECTRICA	VISIBLE O MIXTA	OCULTA, POLIDUCTO APAGADORES Y CONTACTOS DE MEDIANA CALIDAD	OCULTA, POLIDUCTO APAGADORES Y CONTACTOS DE CALIDAD	TUBO CONDUIT Y OCULTO APAGADORES Y CONTACTOS DE LUJO, SPOTS, CONTROL DE INTENCIDAD EN ILUMINACION
		HIDRAULICA	TUBO GALVANIZADO VISIBLE MINIMO	TUBO GALVANIZADO AGUA FRIA Y CALIENTE Y COBRE	TUBO DE COBRE OCULTO, AGUA FRIA Y CALIENTE	TUBO DE COBRE OCULTO AGUA FRIA Y CALIENTE
		SANITARIA	TUBO DE CEMENTO, PVC	TUBO DE CEMENTO GALVANIZADO, FIERRO FUNDIDO Y PVC	TUBO DE CEMENTO, GALVANIZADO, COBRE, PVC	TUBO DE BARRO VITRIFICADO, CEMENTO, PLASTICO, GALVANIZADO, COBRE, PVC, COBRE
		ESPECIALES		TELEFONO	TELEFONO, INTERPHONE, BOMBA ELECTRICA	AIRE ACONDICIONADO, SONIDO, TELEFONO, CISTERNA, BOMBA, SISTEMA DE CIRCUITO CERRADO, ALARMAS, SENSORES
	COMPLEMENTOS	HERRERIA	PUERTAS Y VENTANAS, FIERRO ESTRUCTURAL (CLAROS CHICOS)	PUERTAS Y VENTANAS DE FIERRO ESTRUCTURAL O LAMINA (CLAROS MEDIANOS) ALUMINIO ECONOMICO	PUERTAS, VENTANAS CANCELES DE TUBULAR O ALUMINIO DE CALIDAD, PUERTAS DE FORJA	PUERTAS, VENTANAS, CANCELES, PERSIANAS TUBULARES O ALUMINIO, FORJAS DE LUJO, ALUMINIO DE 1era CALIDAD
		CARPINTERIA	PUERTAS Y VENTANAS DE TABLERO DE OCOTE, PUERTAS DE TAMBOR	PUERTAS Y CLOSET DE TAMBOR DE PINO, PUERTAS LAMINADO IMITACION MADERA	PORTONES DE PAROTA O CEDRO, PUERTAS DE TAMBOR, CLOSET, CAJONERAS DE MADERA, MADERAS DE PRIMERA	PORTONES DE PAROTA O CEDRO, PUERTAS LABRADAS CLOSET DE CEDRO, PUERTAS DE MADERA FINA CON VITRALES DE IMPORTACION
		VIDRIERIA	SENCILLO	SENCILLO Y MEDIO DOBLE	MEDIO DOBLE, BICELADO Y ESMERILADO, FILTRASOL 6MM	ESPECIAL, EMPLOMADOS, VITRALES BICELADOS, FILTRASOL 6MM
		CERRAJERIA	DEL PAIS CORRIENTE	CHAPA ENTRADA INTERCOMUNICACIONES DEL PAIS DE MEDIANA CALIDAD	CHAPA ENTRADA INTERCOMUNICACIONES DEL PAIS DE BUENA CALIDAD	CHAPA ENTRADA INTERCOMUNICACIONES PRIMERA CALIDAD INTERPHONE

TIPOS		ESPECIALES	
CALIDAD		MEDIO SUPERIOR	
		15	
ELEMENTOS DE LA CONSTRUCCION	O B R A N E G R A	CIMIENTOS	MAMPOSTERIA, ZAPATAS AISLADAS O CORRIDAS, TRABES, CONTRATABES ETC. CICLOPEO
		MUROS Y ESTRUCTURAS	TABIQUE, BLOCK DE CONCRETO, PIEDRA, TRABES, COLUMNAS DE CONCRETO O ACERO, CANTERA, SILLAR VIDRIOS
		ENTREPISOS Y TECHO	LOSAS SOLIDAS, ALIGERADAS, ESTRUCTURAS CON LAMINA GALVANIZADA, ETC.
	A C A B A D O S	APLANADOS	PASTAS, CONFITILLOS, ESTUCO, YESO, TIROL
		PINTURA	VINILICA ACRILICA, ESMALTES
		LAMBRIN	AZULEJOS DE 1ra., CELOSIAS, PLASTICOS
		PISOS	GRANITO, LINOLEUM, PISOS CERAMICOS, PISO LAMINADO
		FACHADA	PARABLOIDES Y CASCARONES CON GRANDES CLAROS Y ALTURAS CERAMICOS DE LUJO, TEXTURIZADOS
		MUEBLES SANITARIOS	BAÑOS COMPLETOS, COLETIVOS, VESTIDORES, MUEBLES DE PRIMERA EN COLOR, CANCELES
		MUEBLES COCINA	
	I N S T A L A C I O N E S	ELECRTICA	OCULTA, TUBO CONDUIT, POLIDUCTO TRIFASICA
		HIDRAULICA	TUBO DE COBRE OCULTO Y PVC
		SANITARIA	TUBO DE BARRO TRIFICADO, CEMENTO, PLASTICO, GALVANIZADO O COBRE Y PVC
		ESPECIALES	CLIMA, INTERPHONE vs INCENDIO, BOMBA, ALARMAS, ELEVADOR
	C O M P L E M E N T O S	HERRERIA	PUERTAS, PORTONES, VENTANAS, CANCELES, CORTINAS, TUBULAR
		CARPINTERIA	PUERTAS, PORTONES, MOBILIARIO DE PINO DE 1ra O CEDRO, MOLDURAS DE MADERAS FINAS
		VIDRIERIA	MEDIO DOBLE TRIPLE, EMPLOMADOS, BLOCK, CRISTALES, FLITRAOSOL
		CERRAJERIA	COMPLETA DEL PAIS, CERROJOS BUENA CALIDAD CON CLAVE

TABLAS DE DEMERITOS DE LA CONSTRUCCIÓN

ESTADO	DESCRIPCIÓN	DEMERITO
01	NUEVO	0%
02	BUENO	5%
03	REGULAR	15%
04	MALO	35%
05	RUINOSO	100%

**TABLA DE VALORES CATASTRALES APLICABLES A LOS
PREDIOS URBANOS DENTRO DE LAS LOCALIDADES URBANAS; TALES COMO:**

LOS VALDEZ, LOS RODRÍGUEZ, LOS GONZALEZ, LOS SILLER, LOS RAMONES, TORRECILLAS, LA LIBERTAD,
PADRES SANTOS, AGUA NUEVA, GOMEZ FARIAS, LOS GALINDO, DERRAMADERO, SANTA TERESA DE LOS
MUCHACHOS Y SOLARES DE CENTROS DE POBLACIÓN EJIDAL TITULADOS POR EL REGISTRO AGRARIO
NACIONAL

CARACTERÍSTICAS	VALOR \$ PESOS / M2	
	MÍNIMO	MÁXIMO
Clasificación de predios de acuerdo a los accesos y servicios con los que cuenta	2.16	683.61

TABLA DE VALORES APLICABLES A LOS PREDIOS RÚSTICOS

CLAVE CATASTRAL	USO ACTUAL DEL SUELO USO AGRÍCOLA	VALOR UNITARIO POR HECTÁREA
	BAJO RIEGO	
	CULTIVO ANUALES	
1210	POR GRAVEDAD	6,173.24
1222	POR BOMBEO	4,629.93
	DE TEMPORAL	
	CULTIVO ANUALES	
1710	DE PRIMERA CLASE	1,387.03
1720	DE SEGUNDA CLASE	924.69
1730	DE TERCERA CLASE	618.63
	FRUTICULTURA	
	BAJO RIEGO	
2010	EN DESARROLLO	9,259.87
2020	EN PRODUCCIÓN	12,346.50
2030	EN DECADENCIA	7,716.57
	DE TEMPORAL	
2210	EN DESARROLLO	3,086.64
2220	EN PRODUCCIÓN	4,011.30
2230	EN DECADENCIA	924.69
	USO PECUARIO	
	PASTIZAL CULTIVADO	
3100	BAJO RIEGO	7,716.57
3200	DE TEMPORAL	2,005.66
	AGOSTADERO	
3510	DE PRIMERA CLASE	772.74
	CEF. MENOR A 19.28 Ha/UA	
3520	DE SEGUNDA CLASE	462.34
	COEF. DE 20.24 A 24.76 Ha/UA	
3530	DE TERCERA CLASE	217.07

3540	COEF. DE 25.50 A 30.84 Ha/UA ERIAZO COEF. MAYOR DE 30.84 Ha/UA USO FORESTAL BOSQUE	154.12
4100	VIRGEN (COMERCIAL)	2,005.66
4200	EN EXPLOTACIÓN	1,234.04
4300	NO COMERCIAL	462.34

NOTA: LOS VALORES UNITARIOS DE LOS PREDIOS UBICADOS DENTRO DEL PLAN PARCIAL DE LA ANGOSTURA SE CONSIGNAN EN PLANO ANEXO.

PLANO DE VALORES DE LA ANGOSTURA

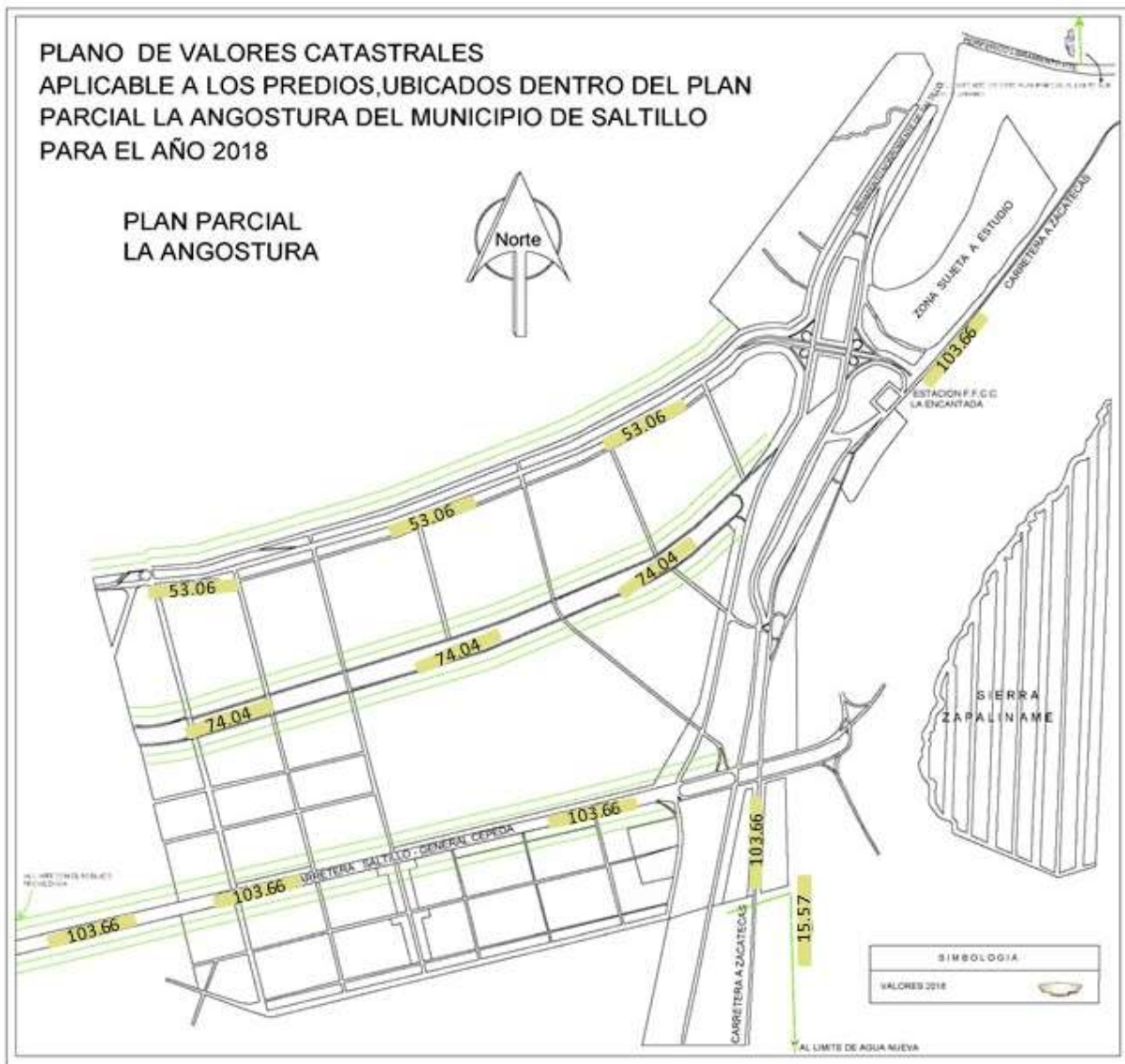


TABLA DE VALORES CATASTRALES APLICABLES A LOS PREDIOS RÚSTICOS ADYACENTES A CARRETERAS DE ACCESO A LA CIUDAD Y FUERA DEL PERÍMETRO URBANO.

ZONA 1	VALOR POR M2
<p>PREDIOS COLINDANTES CON CARRETERA FEDERAL 40 MATAMOROS - MAZATLÁN, AMBOS LADOS; HASTA UNA PROFUNDIDAD DE 100 MTS.</p>	<p>SE APLICA EL VALOR AUTORIZADO PARA CARRETERAS SEGÚN CORRESPONDA</p>
<p>SUBZONAS</p> <p>1.- DE LÍMITE W DEL PERÍMETRO URBANO DE SALTILLO HASTA 10 KMS, RUMBO A TORREÓN.</p> <p>2.- DE LÍMITE W DEL PERÍMETRO URBANO DE SALTILLO DESDE LOS 10 A 20 KMS RUMBO A TORREÓN.</p> <p>3.- DE LÍMITE W DEL PERÍMETRO URBANO DE SALTILLO DESDE LOS 20 A 30 KMS. RUMBO A TORREÓN</p> <p>4.- DE LÍMITE DEL PERÍMETRO URBANO DE SALTILLO DESDE 30 KMS, HASTA LÍMITE MPIO. DE GRA. CEPEDA</p>	<p>2.18</p>
	<p>1.63</p>
	<p>1.08</p>
	<p>0.56</p>

ZONA 2	
<p>PREDIOS COLINDANTES CON CARRETERA FEDERAL A ZACATECAS Y HASTA UNA PROFUNDIDAD DE 100 MTS.</p>	<p>SE APLICA EL VALOR AUTORIZADO PARA CARRETERAS SEGÚN CORRESPONDA</p>
<p>SUBZONAS</p> <p>1.- DE LÍMITE (S) DEL PERÍMETRO URBANO DE SALTILLO HASTA LÍMITE (N) DE PKAN PARCIAL DE LA ANGOSTURA.</p> <p>2.- DE LÍMITE S DEL PLAN PARCIAL DE LA ANGOSTURA AL LÍMITE DE LA LOCALIDAD DE AGUA NUEVA.</p>	<p>29.75</p>
	<p>15.6</p>

TABLA DE INCREMENTOS Y DEMERITOS APLICABLES A LOS PREDIOS RUSTICOS.

CONCEPTO	INCREMENTO %	DEMERITO %
VÍAS DE COMUNICACIÓN		
ALEDAÑO CARRETERA PAVIMENTADA HASTA 15 KMS.	20	
DE CARRETERA PAVIMENTADA HASTA 5 KMS.	30	
DE ESTACIÓN FERROCARRIL	10	
DE 15 A 25 KMS. DE CARRETERA PAVIMENTADA		10
DE 25 KMS. EN DELANTE DE CARRETERA PAVIMENTADA SIN CAMINO DE ACCESO		20
AGRÍCOLA USO POTENCIAL		
I.- AGRÍCOLA MUY INTENSA	20	
II.- AGRÍCOLA INTENSA	10	
III A V.- AGRÍCOLA MODERADA FOR- INTENSA		10
VI A VIII.- AGRÍCOLA MODERADA SILVESTRE		20
TOPOGRAFÍA		
a).- PLANO PENDIENTE HASTA DE 8 %		
b).- LOMERIO PENDIENTE DE 8 A 20 %		10
c).- CERRIL PENDIENTE MÁS DE 20 %		HASTA 50

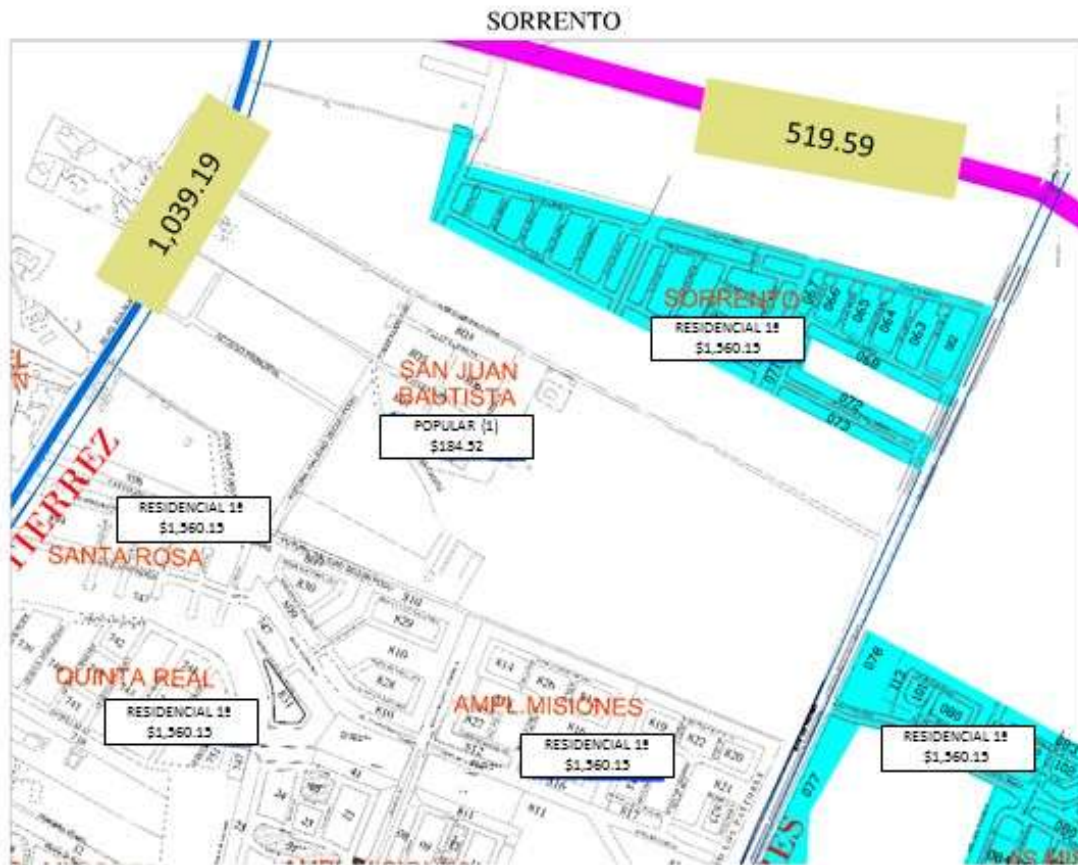
CLASIFICACIÓN DE AGOSTADERO SEGÚN COEFICIENTE

CLAVE	COEFICIENTE HAS / UA		SITIOS DE PRODUCTIVIDAD
DE PRIMERA 3510	13.40	Cb	42
	6.40	Dgn	41
	17.35	Dr	41
	18.31	Bj	41
	19.29	Bj	41
DE SEGUNDA 3520	20.24	Cuw	42
	21-20	Dng	42
	21.40	Dh	42 Bji 41
	22-40	Dh	43
	22.91	Dh	44
	23.45	Dh	45
	24.09	Dh	46
	24.76	Dhn	44
	25.50	Bgd	42
	27.18	Bj	43
	27.40	Dh	48
	27.70	Dh(h)	47
	DE TERCERA 3530	28.14	Dh
28.91		Dh	50
29.32		Cuw	45
29.85		Dgn	50
30.84		Dgn	51
ERIAZO	53.00	Dh	58
	57.83	Dh	59

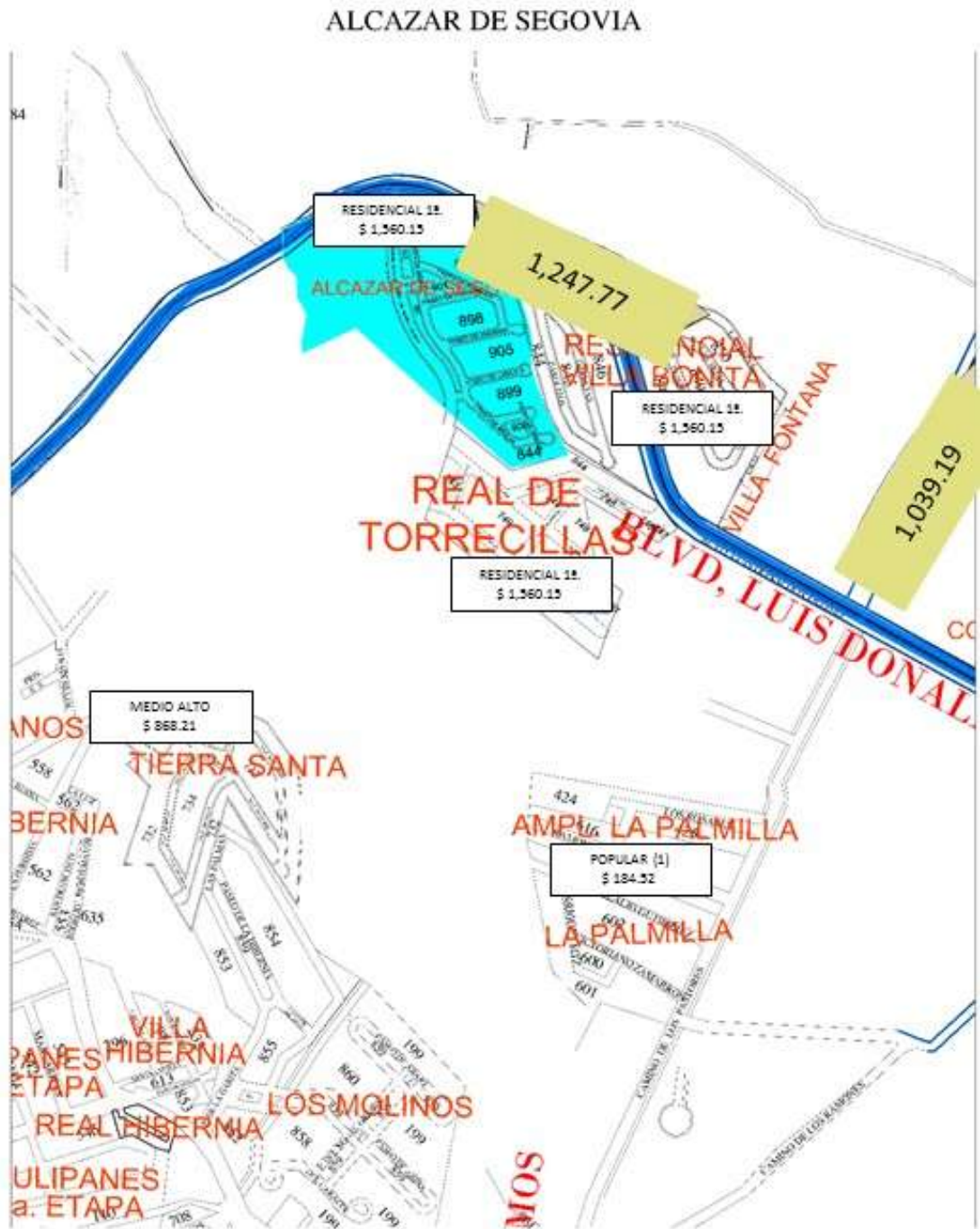
COLONIAS Y FRACCIONAMIENTOS DEL MUNICIPIO DE SALTILLO, COAHUILA A INCLUIR EN EL PERIÓDICO OFICIAL 2019

COLONIAS Y FRACCIONAMIENTOS DEL MUNICIPIO DE SALTILLO, COAHUILA, INCLUIDAS LA ANUALIDAD ANTERIOR				
NÚMERO DE COLONIA	SECTOR	COLONIA O FRACCIONAMIENTO	DESCRIPCIÓN DEL TIPO	VALOR APLICABLE POR M2
950	38	VILLANATURA	RESIDENCIAL 1a	1,560.15
951	38	SORRENTO	RESIDENCIAL 1a	1,560.15
952	42	COLINAS DE SANTIAGO ETAPA 3	INTERÉS SOCIAL (2)	499.2
953	30	TORREALTA	RESIDENCIAL 1a	1,560.15
954	33	SIERRALTA	MEDIO ALTO	868.22
955	30	ALCAZAR DE SEGOVIA	RESIDENCIAL 1a	1,560.15
956	38	LAS MISIONES 3a ETAPA	RESIDENCIAL 1a	1,560.15
958	37	LENNA	RESIDENCIAL 1a	1,560.15

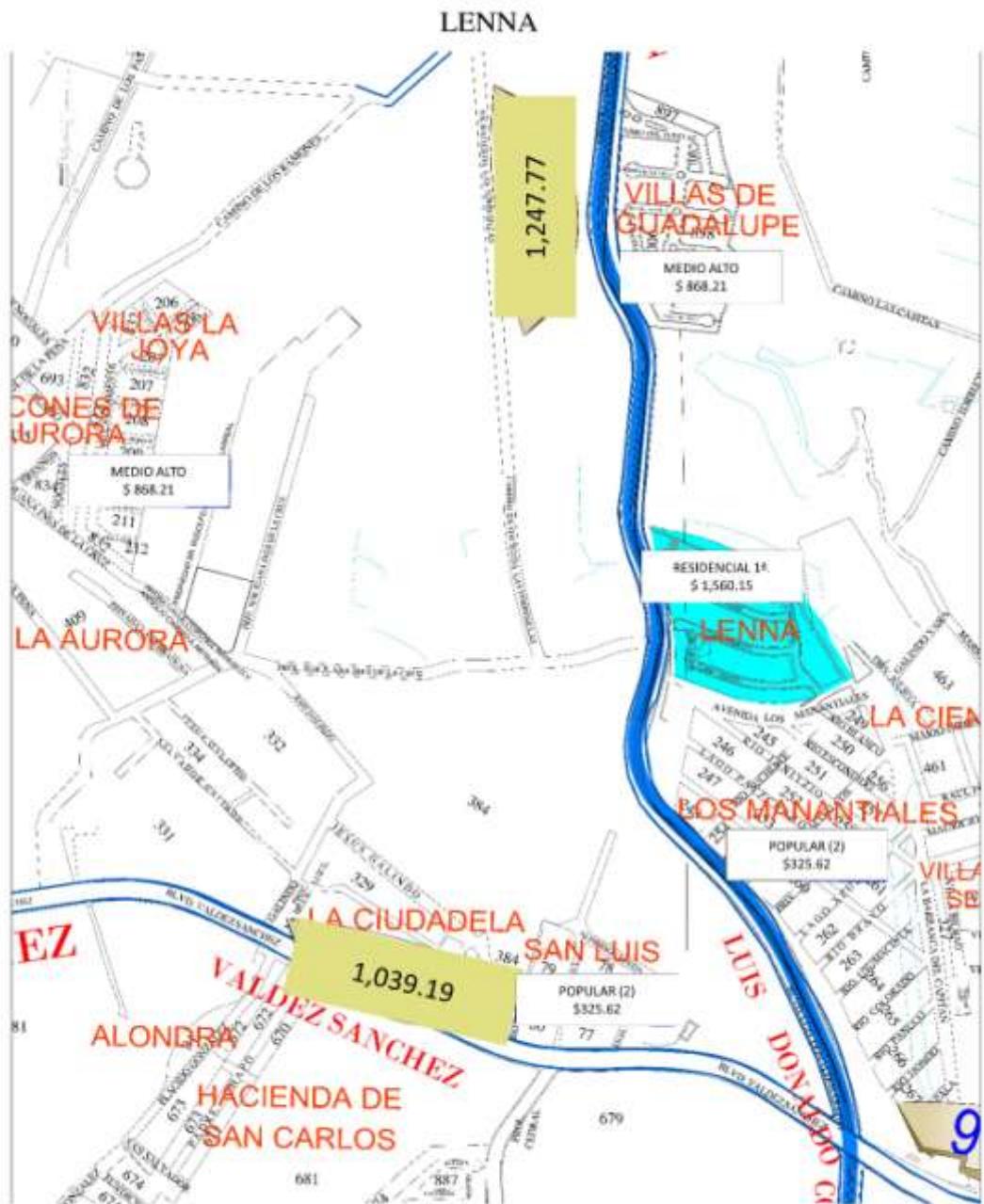




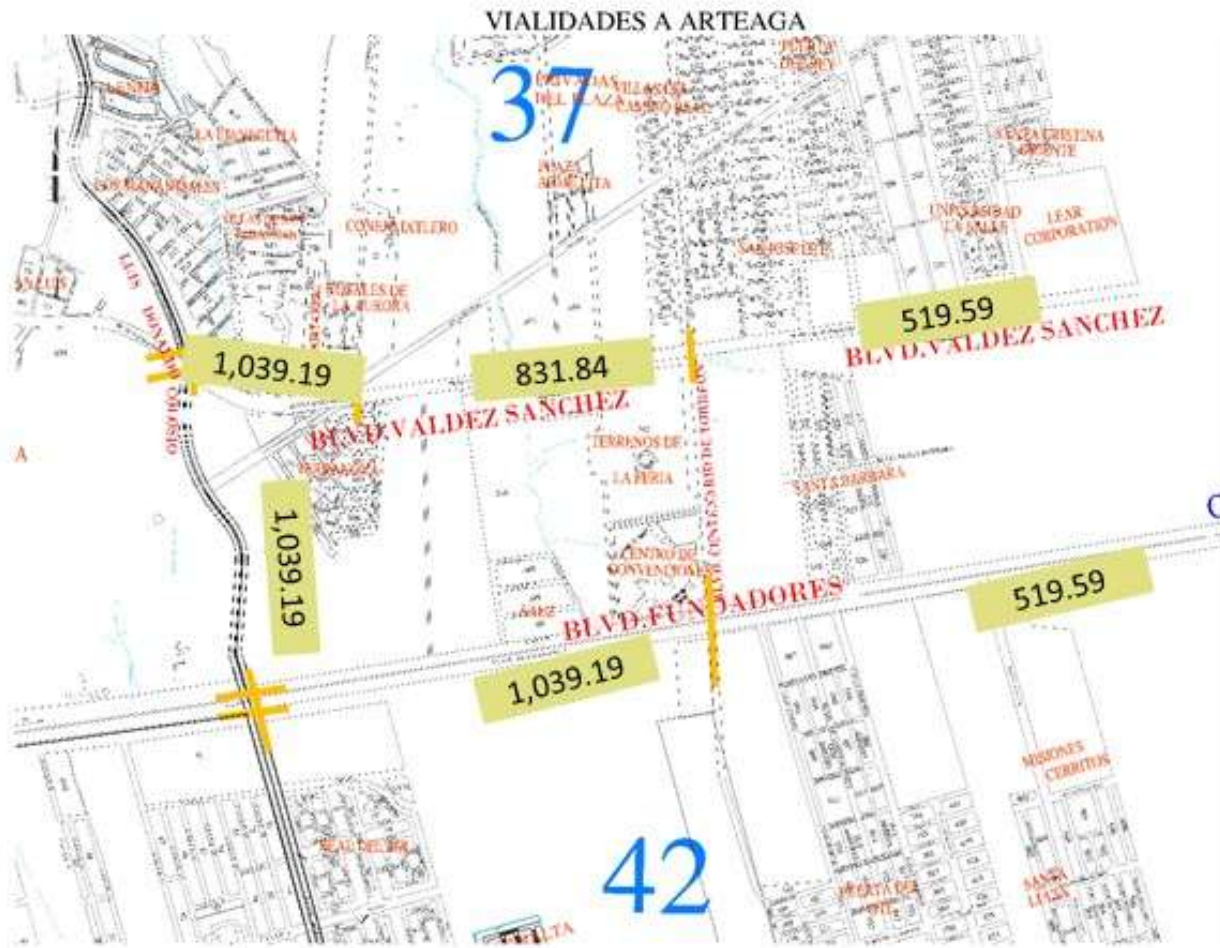


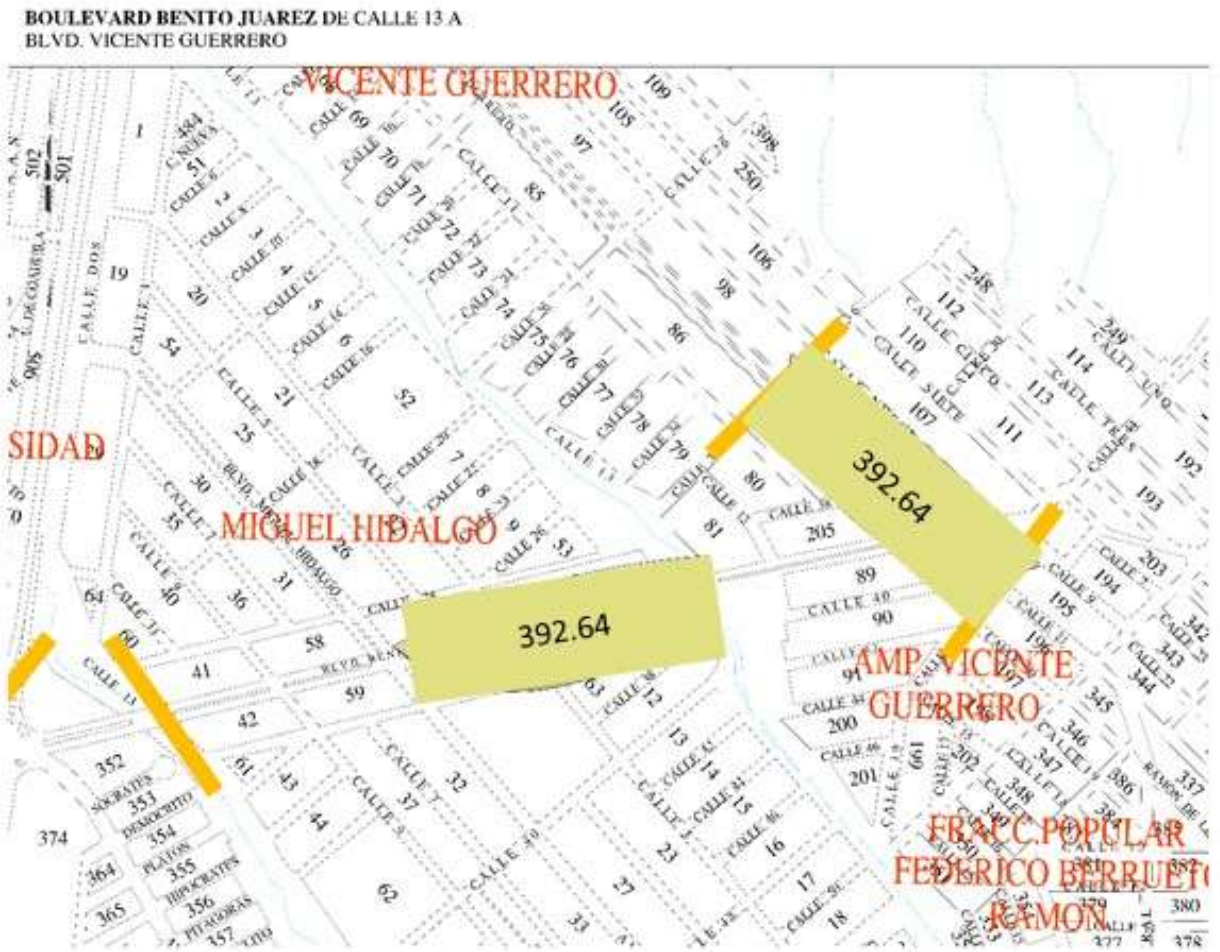




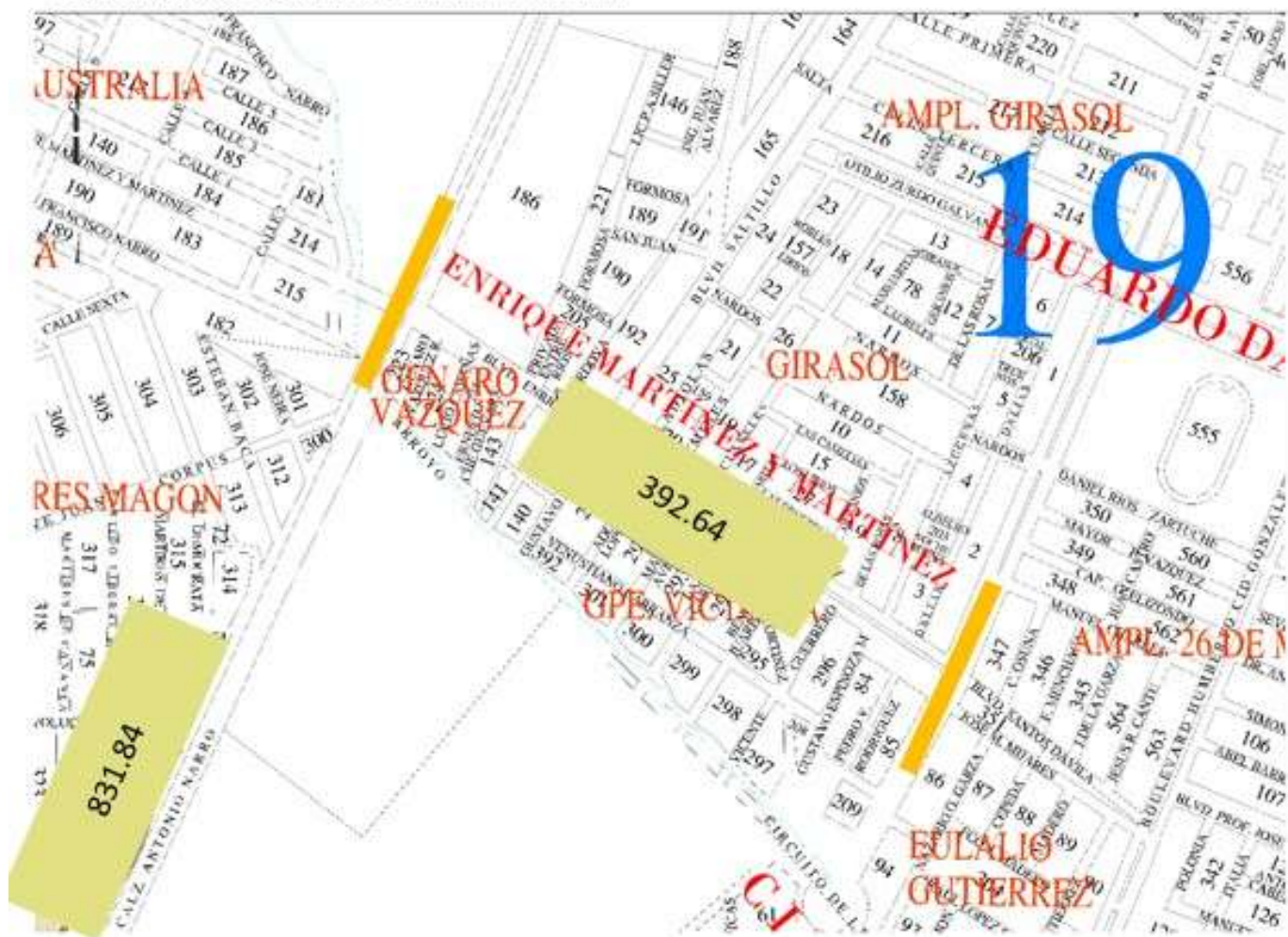


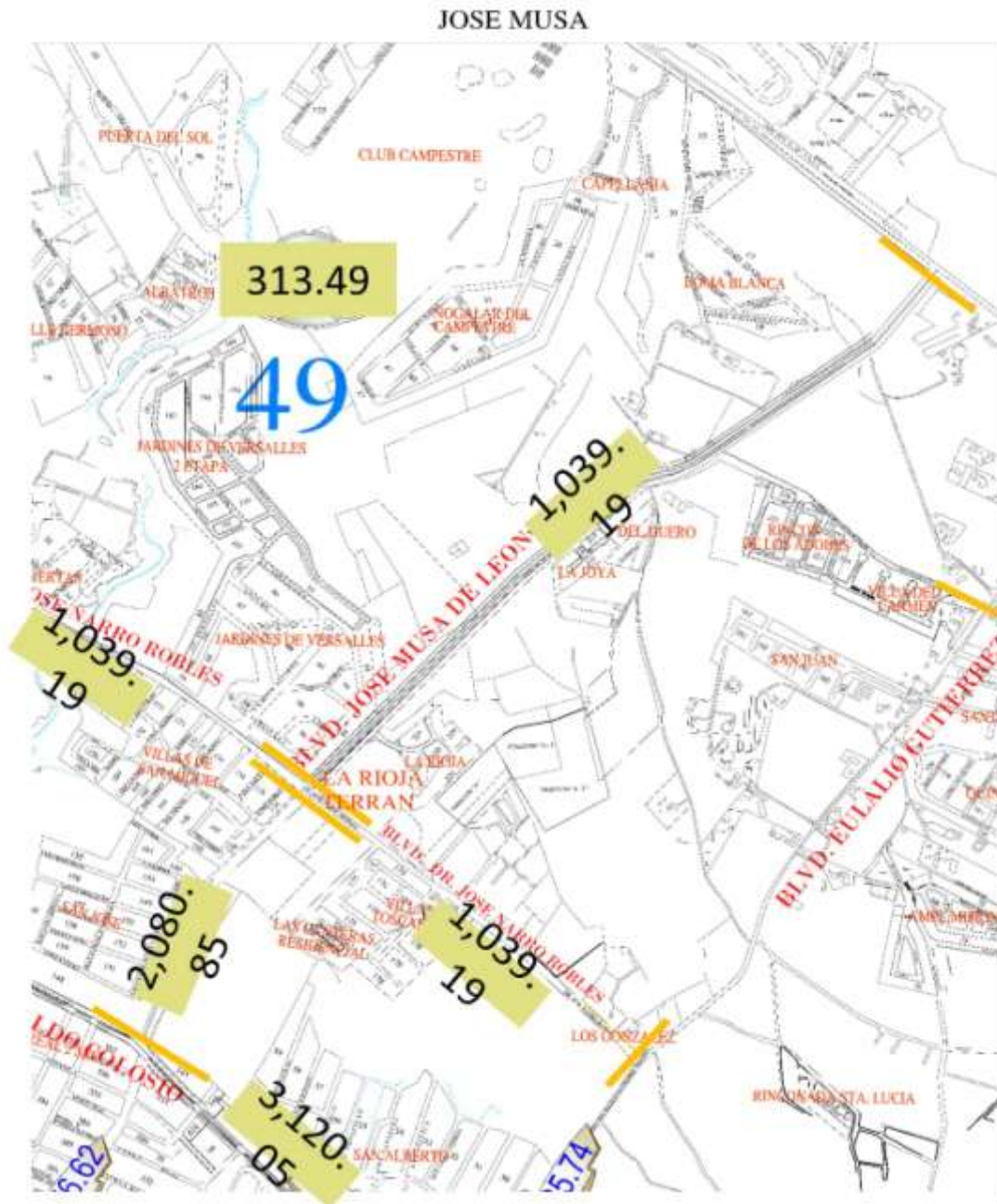
**DETALLE DE VALORES
POR VIALIDADES 2019**





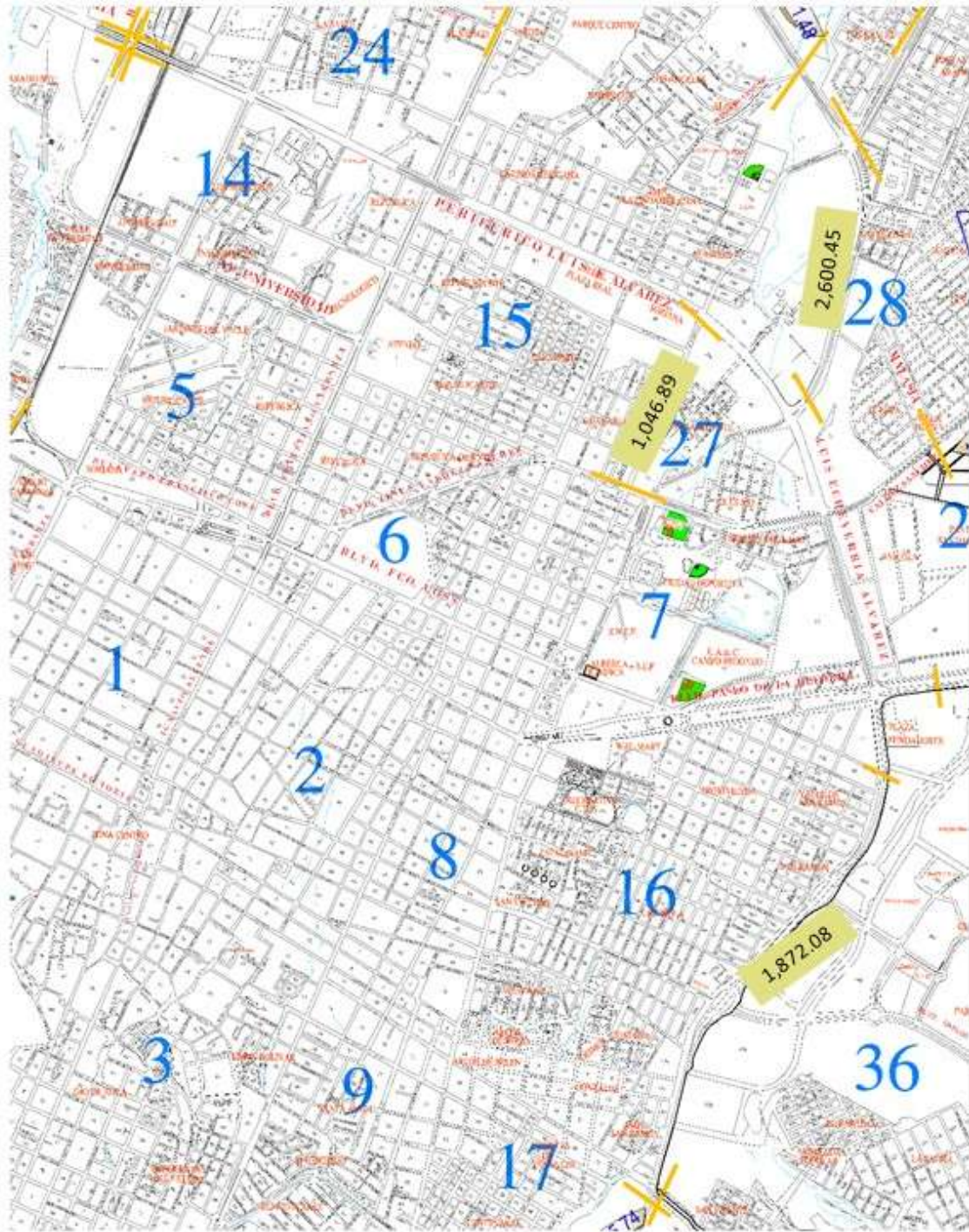
**BOULEVARD ENRIQUE MARTINEZ Y MARTINEZ DE
CARRETERA AGRICULTURA A BLVD. MANUEL GONZALEZ**



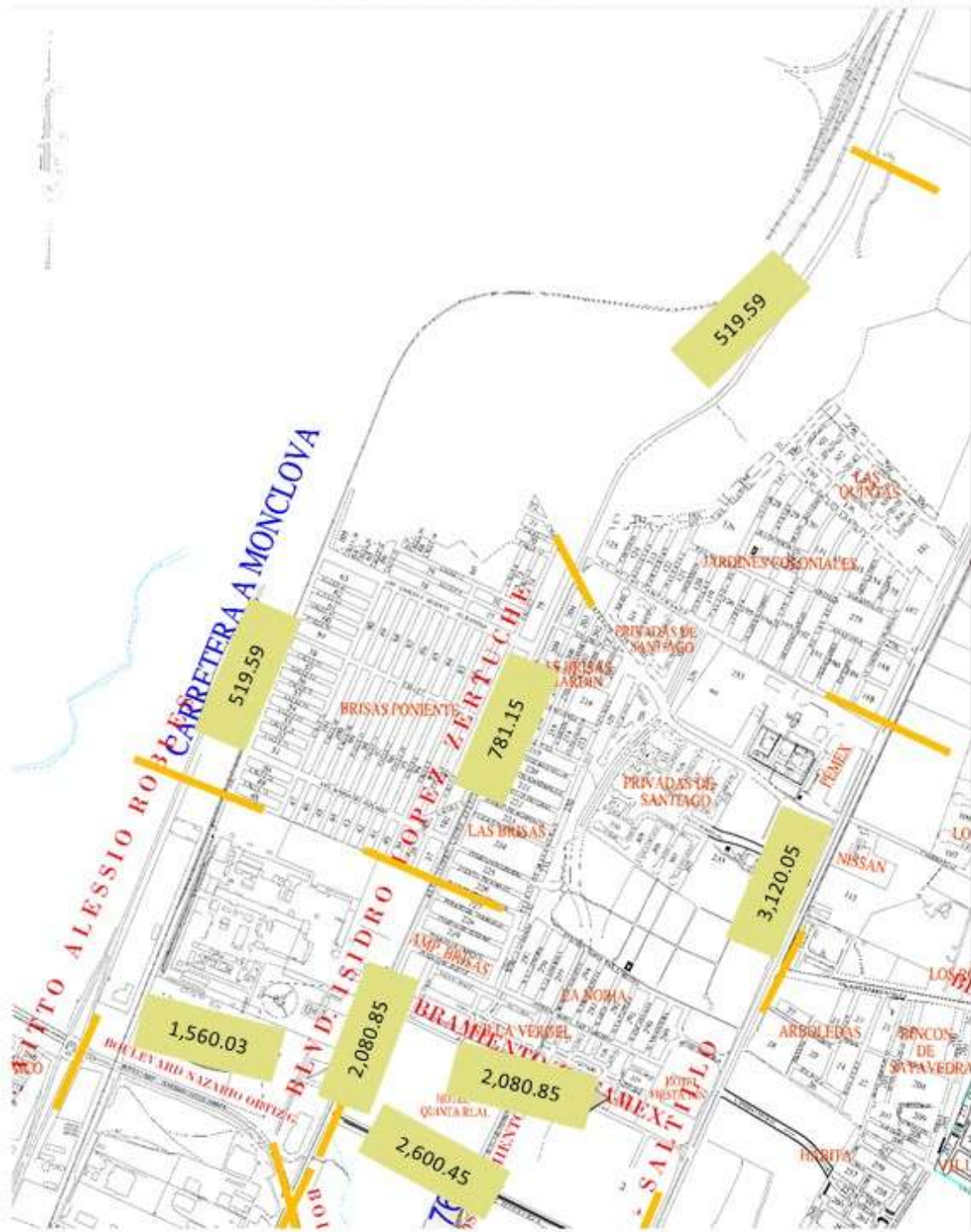




PERIFERICO LUIS ECHEVERRIA

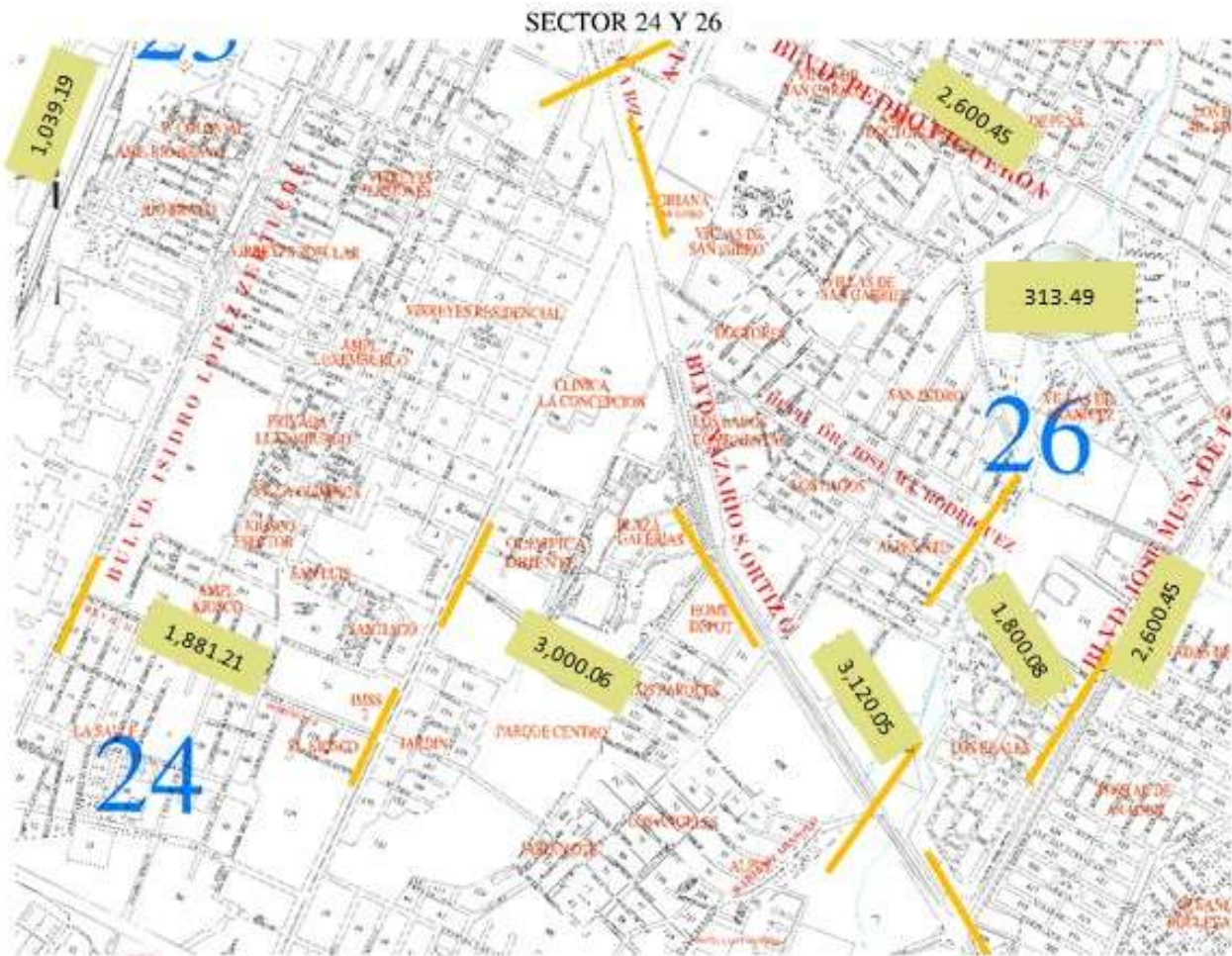


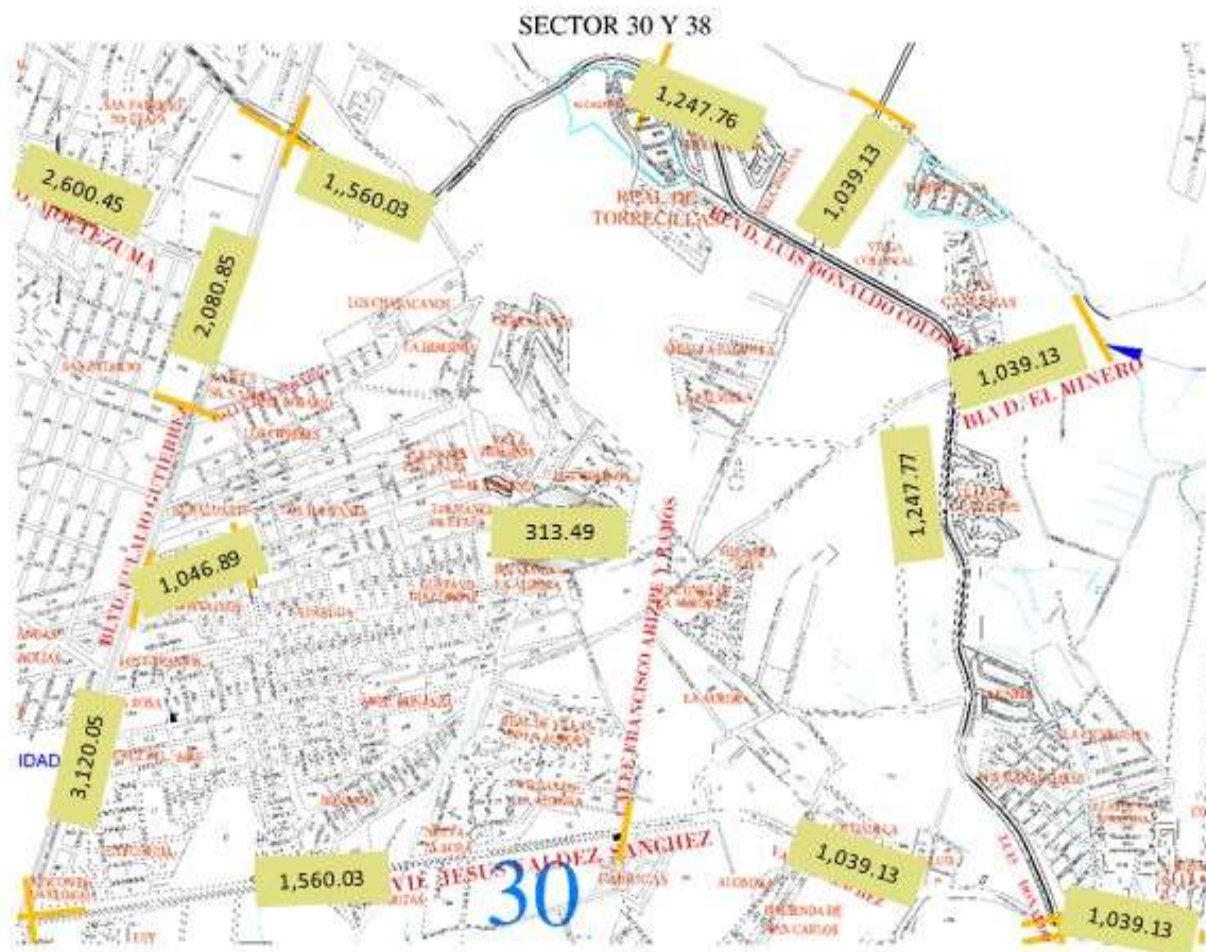
SALIDA A MONCLOVA

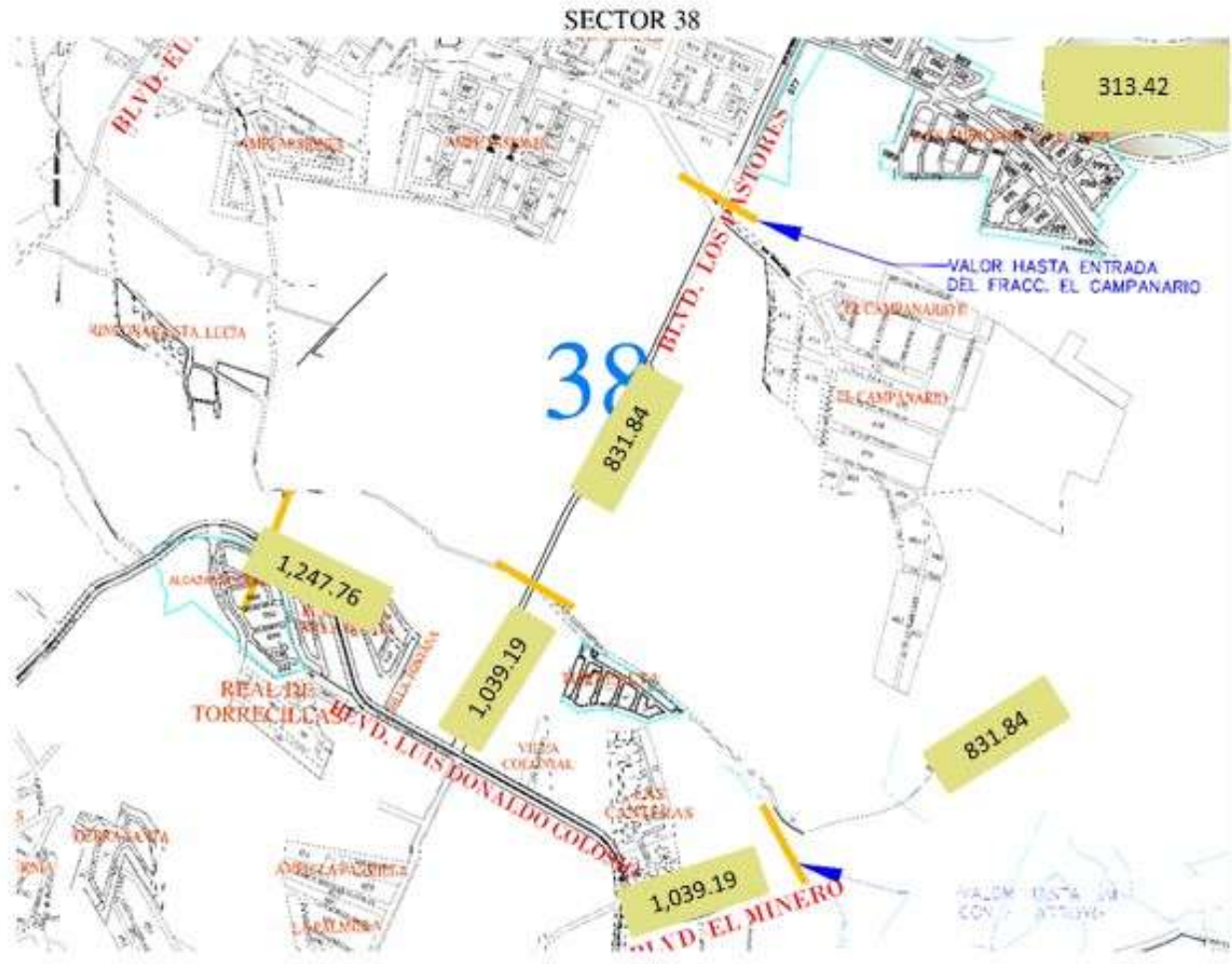


SECTOR 23 Y 25

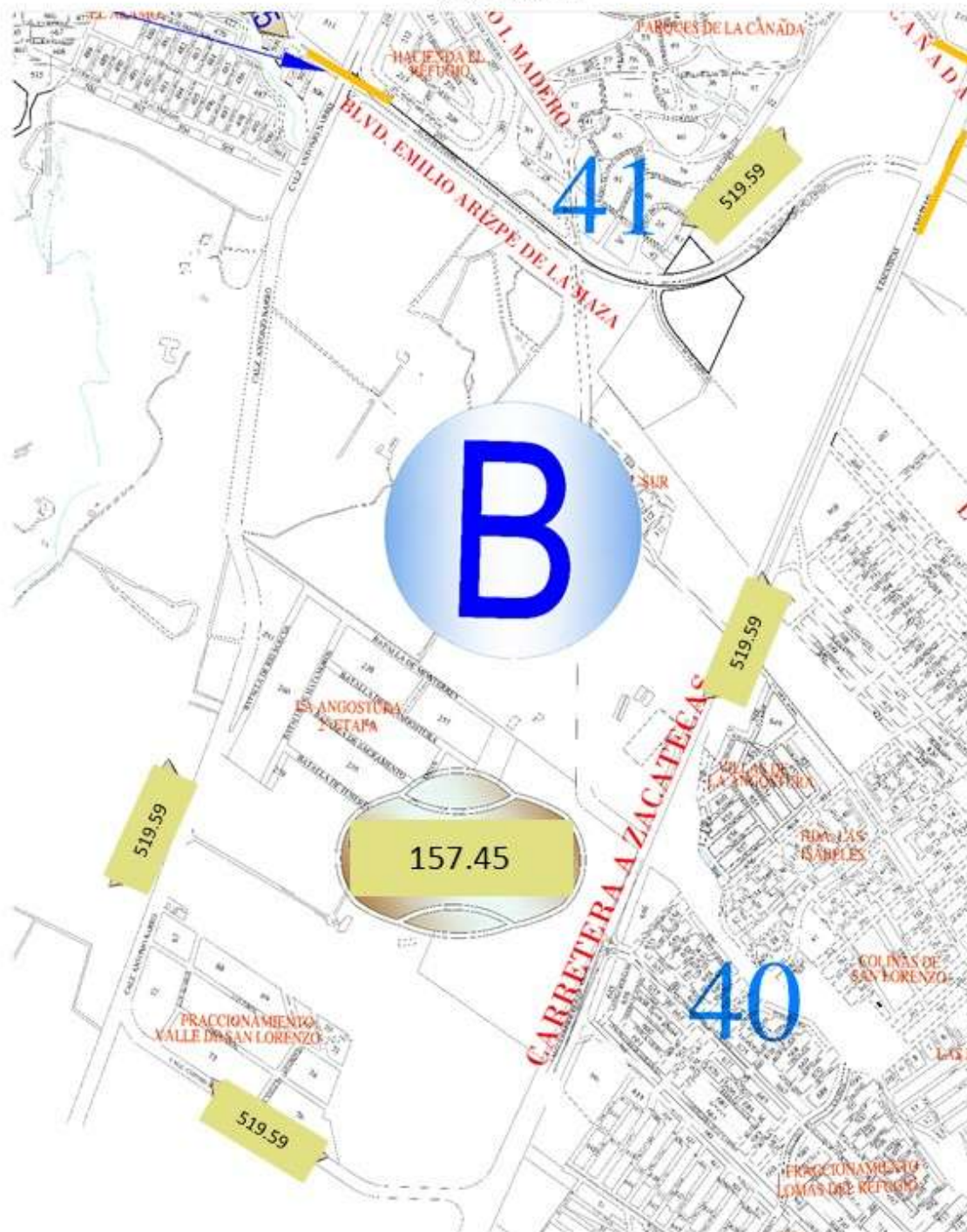




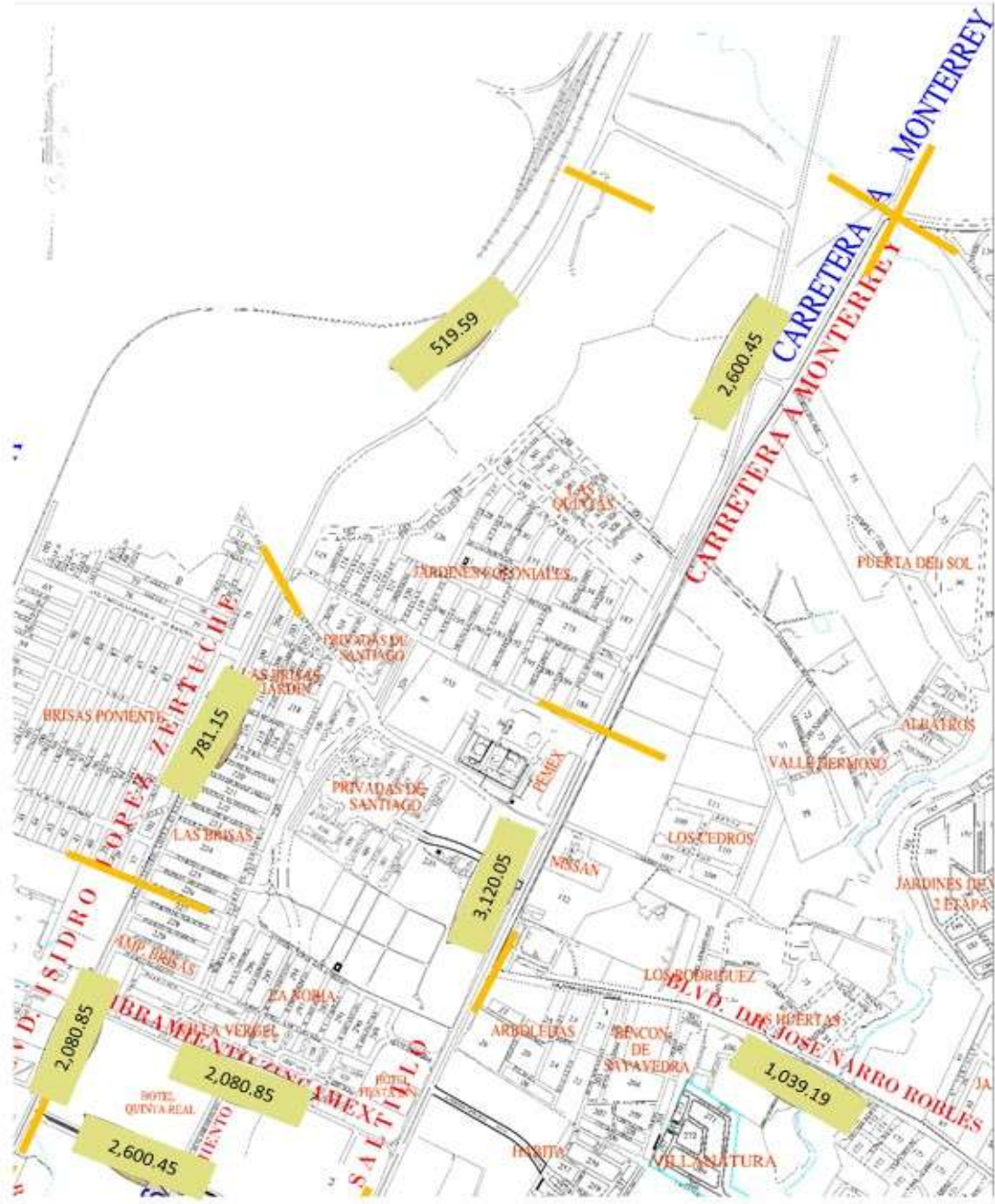




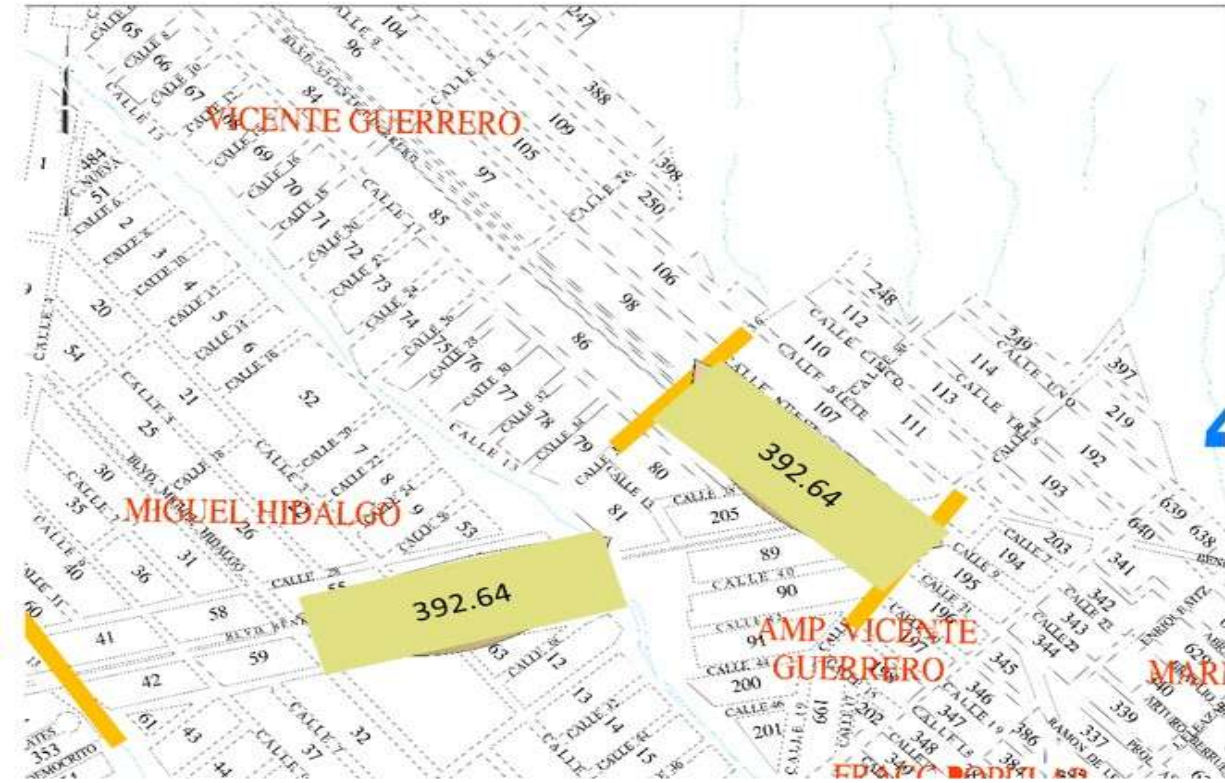
SECTOR 41



VIALIDADES A RAMOS ARIZPE



BOULEVARD VICENTE GUERRERO DE CALLE 36 A CALLE 44



TRANSITORIOS

ARTÍCULO PRIMERO. Las Tablas de Valores de Suelo y Construcción del Municipio de Saltillo, Coahuila de Zaragoza contenidas en el presente decreto regirán a partir del 1° de enero de 2019.

ARTÍCULO SEGUNDO. Publíquese el Decreto correspondiente en el Periódico Oficial del Gobierno del Estado.

DADO en la Ciudad de Saltillo, Coahuila de Zaragoza, a los treinta y un días del mes de diciembre del año dos mil dieciocho.

**DIPUTADO PRESIDENTE
JUAN ANTONIO GARCÍA VILLA
(RÚBRICA)**

**DIPUTADA SECRETARIA
DIANA PATRICIA GONZÁLEZ SOTO
(RÚBRICA)**

**DIPUTADO SECRETARIO
JOSÉ BENITO RAMÍREZ ROSAS
(RÚBRICA)**

IMPRÍMASE, COMUNÍQUESE Y OBSÉRVESE
Saltillo, Coahuila de Zaragoza, a 31 de diciembre de 2018.

**EL GOBERNADOR CONSTITUCIONAL DEL ESTADO
ING. MIGUEL ÁNGEL RIQUELME SOLÍS
(RÚBRICA)**

**EL SECRETARIO DE GOBIERNO
ING. JOSÉ MARÍA FRAUSTRO SILLER
(RÚBRICA)**

MIGUEL ÁNGEL RIQUELME SOLÍS
Gobernador del Estado de Coahuila de Zaragoza

JOSÉ MARÍA FRAUSTRO SILLER
Secretario de Gobierno y Director del Periódico Oficial

ROBERTO OROZCO AGUIRRE
Subdirector del Periódico Oficial

De acuerdo con el artículo 90 de la Ley de Hacienda para el Estado de Coahuila de Zaragoza, los servicios prestados por el Periódico Oficial del Gobierno del Estado causarán derechos conforme a la siguiente tarifa:

I. Avisos judiciales y administrativos:

1. Por cada palabra en primera o única inserción, \$2.00 (DOS PESOS 00/100 M.N.).
2. Por cada palabra en inserciones subsecuentes, \$1.50 (UN PESO 50/100 M.N.).

II. Por publicación de aviso de registro de fierro de herrar, arete o collar o cancelación de los mismos, señal de sangre o venta, \$638.00 (SEISCIENTOS TREINTA Y OCHO PESOS 00/100 M.N.).

III. Publicación de balances o estados financieros, \$867.00 (OCHOCIENTOS SESENTA Y SIETE PESOS 00/100 M.N.).

IV. Suscripciones:

1. Por un año, \$2,373.00 (DOS MIL TRESCIENTOS SETENTA Y TRES PESOS 00/100 M.N.).
2. Por seis meses, \$1,187.00 (UN MIL CIENTO OCHENTA Y SIETE PESOS 00/100 M.N.).
3. Por tres meses, \$626.00 (SEISCIENTOS VEINTISÉIS PESOS 00/100 M.N.).

V. Número del día, \$26.00 (VEINTISÉIS PESOS 00/100 M.N.).

VI. Números atrasados hasta 6 años, \$90.00 (NOVENTA PESOS 00/100 M.N.).

VII. Números atrasados de más de 6 años, \$179.00 (CIENTO SETENTA Y NUEVE PESOS 00/100 M.N.).

VIII. Códigos, leyes, reglamentos, suplementos o ediciones de más de 24 páginas, \$319.00 (TRESCIENTOS DIECINUEVE PESOS 00/100 M.N.).

IX. Por costo de tipografía relativa a los fierros de registro, arete o collar por cada figura, \$638.00 (SEISCIENTOS TREINTA Y OCHO PESOS 00/100 M.N.).

Tarifas vigentes a partir del 01 de Enero de 2018.

El Periódico Oficial se publica ordinariamente los martes y viernes, pudiéndose hacer las ediciones extraordinarias cuando el trabajo así lo amerite.

Calle Hidalgo Esquina con Reynosa No. 510 Altos, Col. República Oriente, Código Postal 25280, Saltillo, Coahuila.

Teléfono y Fax 01 (844) 4 30 82 40

Horario de Atención: Lunes a Viernes de 08:00 a 15:00 horas.

Página de Internet del Gobierno de Coahuila: www.coahuila.gob.mx

Página de Internet del Periódico Oficial: periodico.sfpc.coahuila.gob.mx

Correo Electrónico del Periódico Oficial: periodico.coahuiladezaragoza@outlook.es

Paga Fácil Coahuila: www.pagafacil.gob.mx